POZOS PÚBLICOS DE TORRECAMPO

Francisco Romero Romero. Mayo de 2009

ÍNDICE

1. Preámbulo 3
2. Plano de situación 5
3. Pozo de La Añora 6
4. Pozo del Camino Ancho 7
5. Pozo de Los Casares 8
6. Fuente Nueva 9
7. Pozo Nuevo 10
8. Pozo la Perra 11
9. Pozo del Prado - Pequeño 12
10. Pozo del Prado - Grande 13
11. Pozo Santiago 14
12. Pozo del Venero 15
13. Pozo de la Villa - Pequeño 16
14. Pozo de la Villa - Grande 17
15. Fuente Gracia 18
16. Pozo del Matadero 19
17. Fuente Borriquera 20
18. Pozo Camino del Cuco-Las Viñas 21
19. Pozo del Cementerio 22
20. Fuente Guerra 23
21. Sondeo de Rompereza 24
22. Sondeo de Pozo Nuevo 25
23. Sondeo del Ejido 26
24. Pozo de la Piscina Municipal 27
25. Pozo del Ayuntamiento 28
26. Pozo del Mercado de Abastos 29
27. Pozo Casa de da Cárcel 30
28. Pozo Consultorio Médico 31

PREÁMBULO

El agua es un bien escaso, por lo que debemos de cuidar y mantener aquellos recursos naturales o de creación humana que nos la facilitan o nos permiten usarla.

Con este documento se pretende dar a conocer los pozos públicos que existen en el término municipal de Torrecampo, ya que sólo desde el conocimiento es posible su conservación y/o recuperación.

Pasados los años, estos pozos prácticamente han perdido la función para la que fueron creados: dar agua a las personas, dar agua al ganado y para lavar, pero esto no significa que deban ser abandonados, al contrario, el hecho de haber sido usados durante largo tiempo los convierte en un patrimonio cultural, de forma que cada uno de ellos tiene historias y anécdotas dignas de ser recordadas; así los pozos se han convertido en signos que dan identidad al territorio, forman parte del paisaje y porqué no, recursos susceptibles de utilidad socioeconómica, de tal forma que, conocidos y reconocidos por las generaciones presentes, formen parte del patrimonioetnográfico y cultural de las generaciones futuras.

Pensad que en estos pozos, no hace tanto tiempo, era lugar donde se lavaba la ropa, a la vez que los niños y niñas jugaban a su alrededor; igual algunos de nuestros padres o abuelos se conocieron ahí; era sitio donde se daba de beber al ganado o a donde se iba a por agua para beber, convirtiéndose en buen lugar para la charla y para lo que hoy llamamos “relaciones sociales”.

Pensad en algunos de los pozos y sin duda os traerán recuerdos: el Pozo La Villa o la Fuente Nueva, que durante tiempo nos abastecieron de agua para beber y de la cuba de que repartía su agua por el pueblo; El Pozo la Perra donde muchas mujeres han ido a lavar o de madrugada a coger agua para beber, o aún hoy es testigo de algunos escarceos nocturnos; la Fuente Gracia, donde algunos hemos ido a “pasear” en las noches de verano; el Pozo del Prao al que siempre visitamos cuando vamos (o venimos) andando del Santuario de la Virgen de Veredas; y el más famoso, la Fuente Borriquera, que aunque muy distinto de su aspecto original, siempre está presente porque parece que vayamos donde vayamos por el pueblo, siempre pasamos por ella y además actualmente cumple la función de dar agua a una fuente más moderna; junto a recuerdos gratos, habrá otros no tanto, derivados de sucesos luctuosos sucedidos en ellos, o derivados de trifulcas sobre su titularidad.

Todo esto constituye el patrimonio y la cultura asociado a un espacio, en este caso un Pozo, al que muchas veces olvidamos, pero que si desaparece, las generaciones futuras perderán no sólo un recurso para captar agua, sino que estarán perdiendo parte de la cultura y la identidad de Torrecampo.

Por todo esto se ha hecho este documento, para darlos a conocer y favorecer su visita e invitando a que fomentemos su conservación y aprovechar estos espacios para el esparcimiento, ya sea para dar un paseo, echar un rato de lectura a la vez que contemplamos el paisaje o simplemente para charlar en buena compañía.

NOTAS:

1. En este documento se han recogido los pozos públicos que actualmente tiene inventariado el Ayuntamiento de Torrecampo.

2. En la ficha de descripción, el apartado “localización” tiene un enlace a la página WEB de Catastro, donde es posible ver un plano para una ubicación más detallada de los pozos.

PLANO DE SITUACIÓN DE LOS POZOS PÚBLICOS DE TORRECAMPO

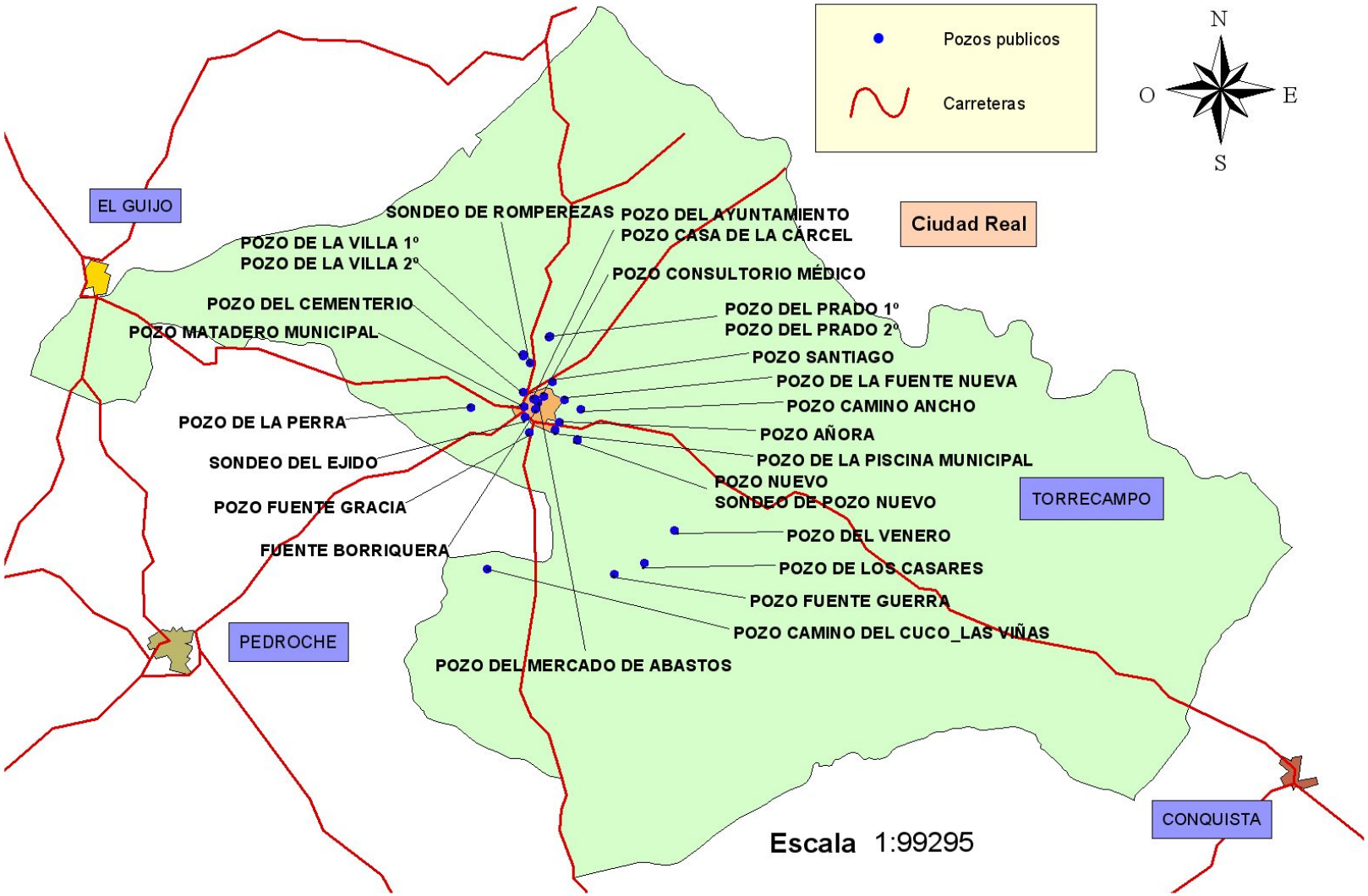

Nombre POZO DE LA AÑORA

Localización	Torrecampo (Córdoba)	Polígono	35	Parcela	114

Latitud	Longitud	Altitud	Profundidad (mt.)	Tamaño (mt.)
N 38°28'15.31"	W 4°40'25.21"	588	8	2x1,50

Fácil de localizar. Situado en la continuación de la C/ Cerrillo o C/ Vieja, antes de llegar a la redonda de Torrecampo. Se encuentra al final de un pequeño “callejón”.

Observaciones

Coordenadas referidas al sistema WGS84.
Buen estado de conservación. En uno de los lados del brocal de granito se encuentra una inscripción con una fecha: 1692.

Nombre POZO DEL CAMINO ANCHO

Localización	Torrecampo (Córdoba)	Polígono	11	Parcela	9012

Latitud	Longitud	Altitud	Profundidad (mt.)	Tamaño (mt.)
N 38°28'23.76"	W 4°40'7.46"	591	8	1,20x1,20

Se ubica en el camino que une la Fuente Nueva (al final de la C/ Peñas) y la carretera de Conquista.

Observaciones

Coordenadas referidas al sistema WGS84.
Tiene como particularidad que se accede a él desde la pared. Parece que fuera “horizontal”

Nombre POZO DE LOS CASARES

Localización	Torrecampo (Córdoba)	Polígono	34	Parcela	98

Latitud	Longitud	Altitud	Profundidad (mt.)	Tamaño (mt.)
N 38°26'43.00"	W 4°39'12.00"	596	4	1,50x1,50

Este pozo no es fácil de localizar. Se llega a él al final de un camino poco transitado y casi perdido en su tramo final. Se encuentra cerca del Pozo del Venero y de la Fuente Guerra, si vamos andando.

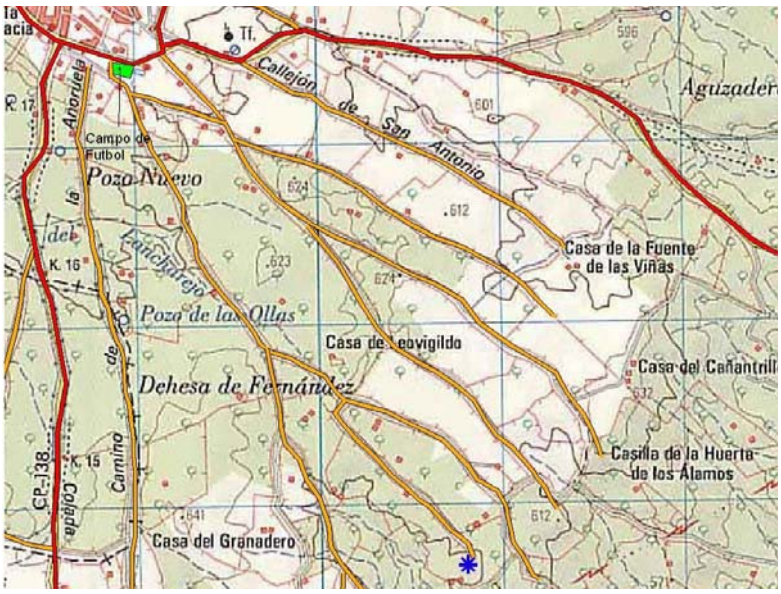

Observaciones

Coordenadas referidas al sistema WGS84.
Está en mal estado de conservación, prácticamente tapado por una gran zarza. Carece de brocal. A su alrededor existe un pequeño espacio de terreno, también de dominio público.

Nombre FUENTE NUEVA

Localización	Torrecampo (Córdoba)	Polígono	35	Parcela	9027

Latitud	Longitud	Altitud	Profundidad (mt.)	Tamaño (mt.)
N 38°28'30,04"	W 4°40'21,54"	582	7	2,70x1,40

Se encuentra muy fácil, al final de la C/ Peñas.

Observaciones

Coordenadas referidas al sistema WGS84.
En muy buen estado de conservación. Recuperado como espacio de esparcimiento. En él se encuentra una noria, lo que hace del espacio un entorno muy acogedor. Brocal de granito.

Nombre POZO NUEVO

Localización	Torrecampo (Córdoba)	Polígono	33	Parcela	7

Latitud	Longitud	Altitud	Profundidad (mt.)	Tamaño (mt.)
N 38°28'3.36"	W 4°40'9.80"	595	5,5	2,40x1

Situado cerca del pueblo. Por un camino situado junto a la unión de la carretera de Conquista y la redonda. Continuando por este camino, y una vez pasado este Pozo, también se llega al Venero, a unos 4 km. de distancia.

Observaciones

Coordenadas referidas al sistema WGS84.
Este pozo tiene un gran espacio de terreno a su alrededor, también de dominio público. Junto a él se encuentra también un sondeo público realizado en época de sequía.
Bien conservado. Brocal de granito.

Nombre POZO LA PERRA – DEHESA VIEJA

Localización	Torrecampo (Córdoba)	Polígono	35	Parcela	9006

Latitud	Longitud	Altitud	Profundidad (mt.)	Tamaño (mt.)
N 38°28'23.72"	W 4°41'40,35"	557	4	1,80x1,40

Se encuentra a unos dos km. de la localidad por la Carretera de El Guijo, por un camino a la izquierda.

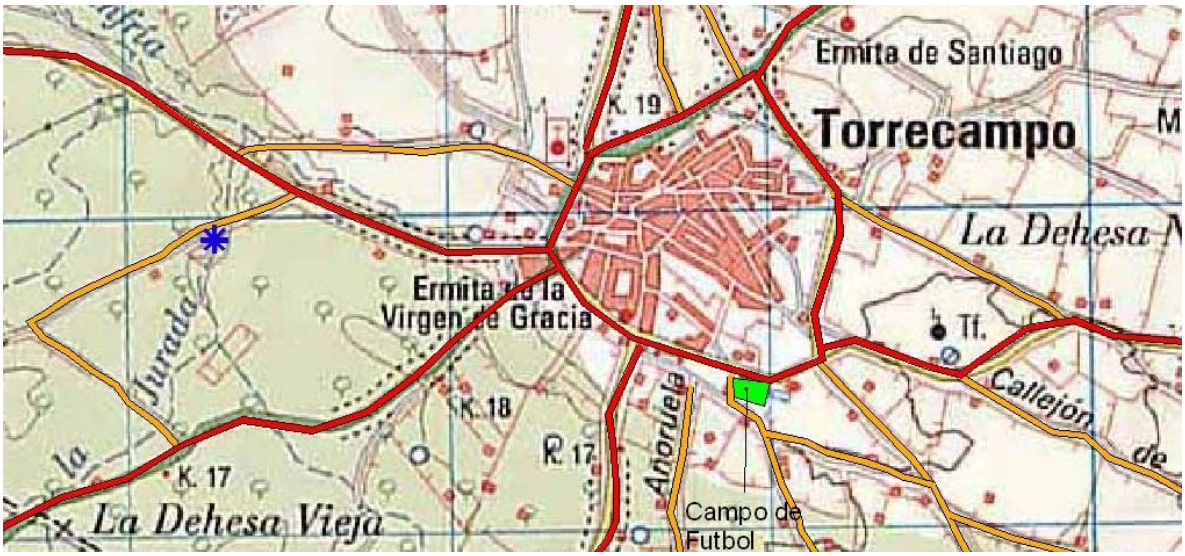

Observaciones

Coordenadas referidas al sistema WGS84.
Pozo muy usado para lavar y para coger agua, antes de la existencia del agua corriente. En su alrededor hay un espacio, donde recientemente se han sembrado árboles. Buen sitio para disfrutar el entorno, sobre todo si el arroya que hay junto a él (Arroyo la "La Jurá") tiene agua. Posee un brocal de granito. Bastante visitado por la noche.

Nombre POZO DEL PRADO - PEQUEÑO

Localización	Torrecampo (Córdoba)	Polígono	9	Parcela	9004

Latitud	Longitud	Altitud	Profundidad (mt.)	Tamaño (mt.)
N 38°29'11.33"	W 4°40'35.29"	553	3,5	2x2

Los Pozos del Prado se encuentran en el camino que desde Torrecampo llevan al Santuario de la Virgen de Veredas.

Observaciones

Coordenadas referidas al sistema WGS84.
Su espacioso espacio público de alrededor está sembrado de árboles.

Nombre POZO DEL PRADO - GRANDE

Localización	Torrecampo (Córdoba)	Polígono	9	Parcela	9004

Latitud	Longitud	Altitud	Profundidad (mt.)	Tamaño (mt.)
N 38°29'12.12"	W 4°40'34.82"	553	5	3,10x3,10

Los Pozos del Prado se encuentran en el camino que desde Torrecampo llevan al Santuario de la Virgen de Veredas.

Observaciones

Coordenadas referidas al sistema WGS84.
Su espacioso espacio público de alrededor está sembrado de árboles.,
Pozo de gran tamaño. En su interior ha crecido una higuera que sería conveniente arrancar, ya que de lo contrario acabará por ocupar todo el pozo.

Nombre POZO SANTIAGO

Localización	Torrecampo (Córdoba)	Polígono	11	Parcela	9011

Latitud	Longitud	Altitud	Profundidad (mt.)	Tamaño (mt.)
N 38°28'41.71"	W 4°40'31.99"	570	5,3	2,50x2,50

Fácil de encontrar. En la carretera de salida hacia Madrid, donde se juntan la redonda y la carretera que viene de la C/ Tercia.

Observaciones

Coordenadas referidas al sistema WGS84.
Actualmente tiene una ubicación particular, al haber quedado en medio de un cruce de carreteras. Brocal de granito.

Nombre POZO DEL VENERO

Localización	Torrecampo (Córdoba)	Polígono	33	Parcela	9005

Latitud	Longitud	Altitud	Profundidad (mt.)	Tamaño (mt.)
N 38°27'5.00"	W 4°38'47.00"	609	1,5	1x1

Se ubica cerca de la Huerta Los Álamos. Se llega a él por un camino que sale de Pozo Nuevo.

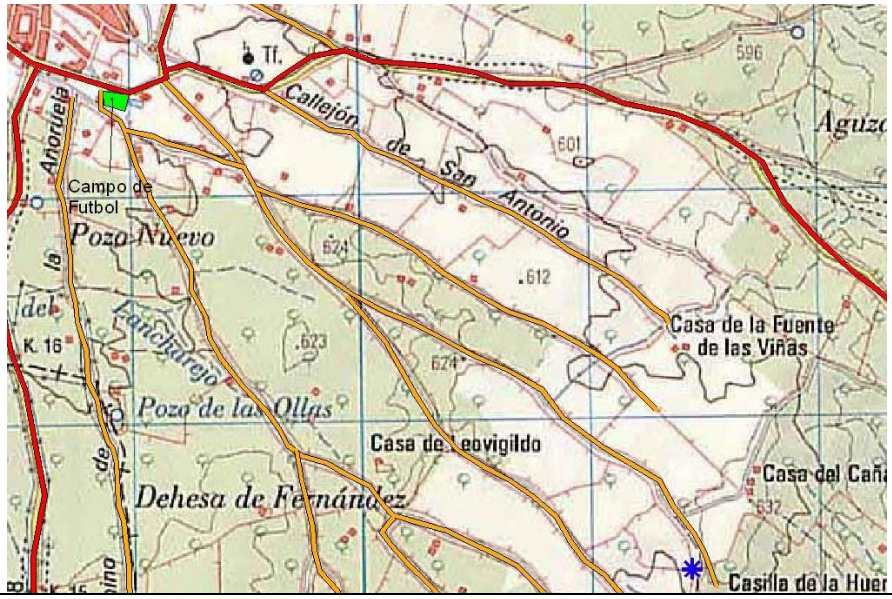

Observaciones

Coordenadas referidas al sistema WGS84.
Pozo en mal estado de conservación. Sin brocal y con una gran zarza que prácticamente lo cubre en su totalidad. Su origen estaría en la existencia de un manantial natural.

Nombre POZO DE LA VILLA - PEQUEÑO

Localización	Torrecampo (Córdoba)	Polígono	5	Parcela	9011

Latitud	Longitud	Altitud	Profundidad (mt.)	Tamaño (mt.)
N 38°28'58.73"	W 4°40'56.68"	561	12	2,50x2,50

Se llega a estos pozos de La Villa, por la carretera hacía San Benito, por un camino a la derecha. Cercanos a los pozos del Prado.

Observaciones

Coordenadas referidas al sistema WGS84.
Los Pozos de la Villa, tuvieron su importancia en el pasado porque de ellos se abastecía de agua la localidad de Torrecampo, antes de que llegara el agua del grifo.
Tienen un gran espacio a su alrededor con árboles. Buen sitio para el esparcimiento.

Nombre POZO DE LA VILLA - GRANDE

Localización	Torrecampo (Córdoba)	Polígono	5	Parcela	9011

Latitud	Longitud	Altitud	Profundidad (mt.)	Tamaño (mt.)
N 38°28'59.48"	W 4°40'57.11"	561	8,5	2,05x9

Se llega a estos pozos de La Villa, por la carretera hacía San Benito, por un camino a la derecha. Cercanos a los pozos del Prado.

Observaciones

Coordenadas referidas al sistema WGS84.
Los Pozos de la Villa, tuvieron su importancia en el pasado porque de ellos se abastecía de agua la localidad de Torrecampo, antes de que llegara el agua del grifo. Tienen un gran espacio a su alrededor con árboles. Buen sitio para el esparcimiento. Pozo de gran tamaño, con brocal de granito. Como particularidad, destacar los arcos de su interior realizados para evitar que se hunda.

Nombre FUENTE GRACIA

Localización	Torrecampo (Córdoba)	Polígono	35	Parcela	198

Latitud	Longitud	Altitud	Profundidad (mt.)	Tamaño (mt.)
N 38°28'7.97"	W 4°40'50.38"	576	6	2,50x1,30

Situado en la salida hacia Torrecampo.

Observaciones

Coordenadas referidas al sistema WGS84.
Brocal de granito, si bien no en su totalidad es el original, ya que la mayoría de éste ha sido arrojado a su interior por algunos desaprensivos. Buen estado de conservación, con espacio a su alrededor sembrado de árboles. Sería necesaria una limpieza del mismo, ya que tiene muchas piedras arrojadas dentro. Destacar el antiguo tejar que se encuentra en la cerca situada al lado del pozo.

Nombre POZO DEL MATADERO MUNICIPAL – FUENTE VIEJA

Localización	Torrecampo (Córdoba)	Calle	Matadero	Nº	8

Latitud	Longitud	Altitud	Profundidad (mt.)	Tamaño (mt.)
N 38°28'24.99"	W 4°40'55.51"	571	6	2,30x1,30

Situado dentro de la localidad, en el antiguo matadero. Fácil de llegar.

Observaciones

Coordenadas referidas al sistema WGS84.

Nombre FUENTE BORRIQUERA

Localización	Torrecampo (Córdoba)	Calle	Gracia	Nº	s/n

Latitud	Longitud	Altitud	Profundidad (mt.)	Tamaño (mt.)
N 38°28'23.12"	W 4°40'45.77"	576	5,5	1,50x2

Situado dentro del pueblo, en la confluencia de las Calles Gracia, Tiendas y Pedroche.

Observaciones

Coordenadas referidas al sistema WGS84.
Casi con toda seguridad el Pozo más famoso de la localidad. Su nombre viene de ser el pozo donde se daba agua a los animales, sobre todo equinos, cuando estos se metían en las casas. Actualmente sirve para dar agua a una fuente ornamental, habiendo desaparecido su antiguo brocal y las pilas de abrevar que existían antaño.

Nombre POZO CAMINO DEL CUCO-LAS VIÑAS

Localización	Torrecampo (Córdoba)	Polígono	30	Parcela	9004

Latitud	Longitud	Altitud	Profundidad (mt.)	Tamaño (mt.)
N 38°26'36.98"	W 4°41'23.63"	613	2,5	2,75x0,80

Este pozo se localiza por el camino que saliendo de la carretera de Villanueva de Córdoba nos lleva a Pedroche, en un camino que sale de éste a la derecha.

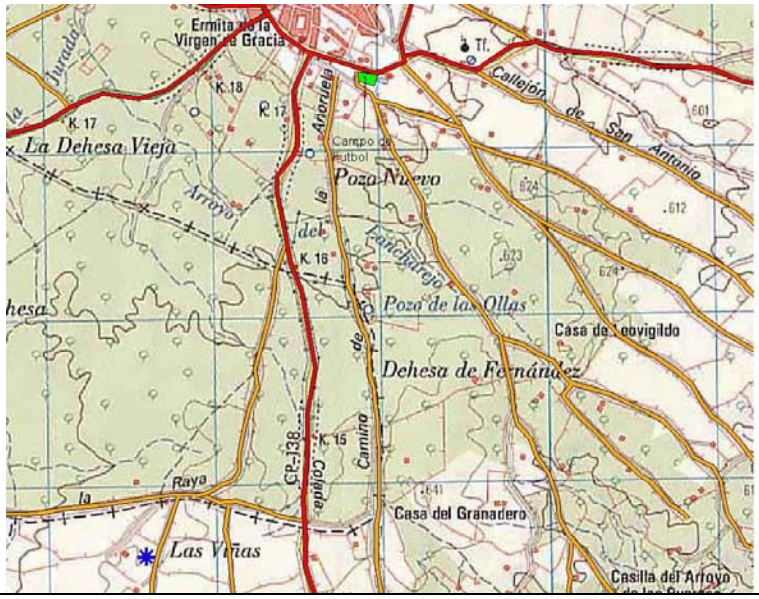

Observaciones

Coordenadas referidas al sistema WGS84.
A pesar de ser público, se encuentra dentro de una cerca vallada, aunque la borde del camino. Difícil de ver si no vamos con cuidad, ya que puede encontrarse tapado con un bidón, para evitar que caigan animales. Sin brocal. Es frecuente que esté lleno de agua y este llegue a salirse.

Nombre **POZO DEL CEMENTERIO**

Localización	Torrecampo (Córdoba)	Polígono	3	Parcela	9510

Latitud	Longitud	Altitud	Profundidad (mt.)	Tamaño (mt.)
N 38°28'34.54"	W 4°40'56.18"	574	8,8	1,5x1,5

Muy fácil de localizar, ya que se encuentra en el cementerio.

Observaciones

Coordenadas referidas al sistema WGS84.
Muy usado antes de que el agua corriente llegara al cementerio, ya que de aquí salía el agua necesaria para limpiar este espacio.

Nombre FUENTE GUERRA

Localización	Torrecampo (Córdoba)	Polígono	34	Parcela	112

Latitud	Longitud	Altitud	Profundidad (mt.)	Tamaño (mt.)
N 38°26'29.62"	W 4°39'39.11"	595	3,3	0,70X0,70

Llegar a la Fuente Guerra, al igual que al Pozo Los Casares, puede no ser tarea fácil. Se llega a el a través del camino del mismo nombre, que parte del camino que sale cerca del Campo de Fútbol, antes de llegar a la Raya. Mejor si se dispone de GPS. Además está como “camuflado” entre otros “peñascos”.

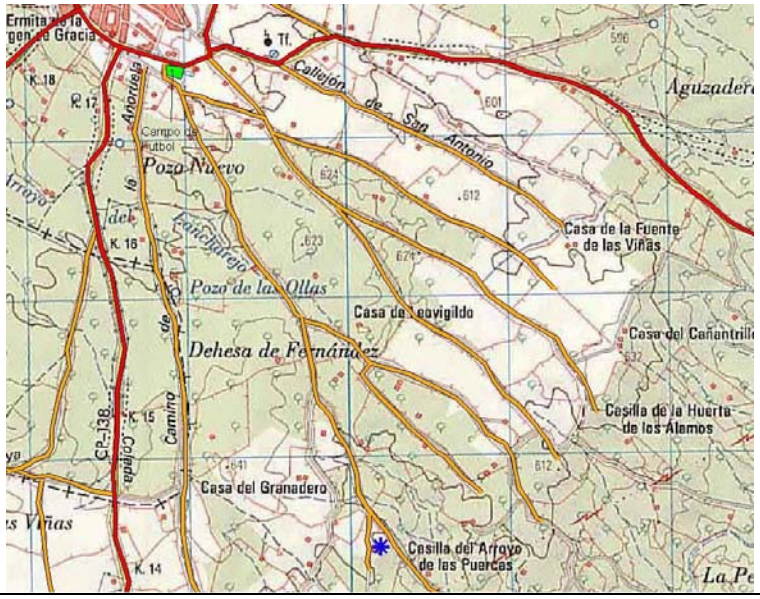

Observaciones

Coordenadas referidas al sistema WGS84.
Brocal de granito, con la particularidad de tener sólo tres lados, quedando el cuarto abierto y con un escalón para acceder mejor al agua. Se encuentra dentro de una cerca privada, siendo necesario acceder a través de unos portones. Es fácil “topársela”, ya que en la distancia su brocal se confunde con otros peñascos de granito situados alrededor.

Nombre SONDEO DE ROMPEREZA

Localización	Torrecampo (Córdoba)	Polígono	5	Parcela	69

Latitud	Longitud	Altitud	Profundidad (mt.)	Tamaño (mt.)
N 38°28'54.00"	W 4°40'51.00"	564	--	1,20x1,20

Situado en el mismo camino por donde se llega a los pozos de La Villa, antes de llegar a estos. Se encuentra dentro de una cerca privada.

Observaciones

Coordenadas referidas al sistema WGS84.
Dentro de la apariencia de pozo, en su interior existe un sondeo, realizado hacia el año 1993 y que sirvió para abastecer de agua al municipio durante el periodo de sequía de 1993-95 aprox.

Nombre SONDEO DE POZO NUEVO

Localización	Torrecampo (Córdoba)	Polígono	33	Parcela	7

Latitud	Longitud	Altitud	Profundidad (mt.)	Tamaño (mt.)
N 38º28'4.03"	W 4º40'10.20"	595		

Situado junto a Pozo Nuevo.

Observaciones

Coordenadas referidas al sistema WGS84.
Dentro de la apariencia de pozo, en su interior existe un sondeo, realizado hacia el año 1993.
Destacar la pila de granito localizada junto a él, que sirvió como abrevadero para animales.

Nombre SONDEO DEL EJIDO

Localización	Torrecampo (Córdoba)	Calle	Ejido	Nº	7 (suelo)

Latitud	Longitud	Altitud	Profundidad (mt.)	Tamaño (mt.)
N 38º28'17.88"	W 4º40'54.27"	580		

Situado en el antiguo ejido, frente a la actual Residencia de mayores.

Observaciones

Coordenadas referidas al sistema WGS84.
Dentro de la apariencia de pozo, en su interior existe un sondeo, realizado hacia el año 1993 y que sirvió para abastecer de agua al municipio durante el periodo de sequía de 1993-95 aprox.

Nombre **POZO DE LA PISCINA MUNICIPAL**

Localización	Torrecampo (Córdoba)	**Polígono**	34	**Parcela**	9002

Latitud	Longitud	Altitud	Profundidad (mt.)	Tamaño (mt.)
N 38º28'10.17"	W 4º40'28,67"	585	8	2x1,50

Fácil de encontrar, al estar en el recinto de la piscina municipal. Sólo es posible verlo cuando este espacio esté abierto o alguien nos deje las llaves.

Observaciones

Coordenadas referidas al sistema WGS84.
Este pozo ahora dentro del recinto de la piscina, es el Pozo de la Caña la Cencerrilla de toda la vida, pero que al hacer ésta quedo dentro. Muy usado antaño como abrevadero para el ganado. En su entorno eran frecuentes las eras.

Nombre **POZO DEL AYUNTAMIENTO**

Localización	Torrecampo (Córdoba)	Calle	Pl. de Jesús	Nº	19

Latitud	Longitud	Altitud	Profundidad (mt.)	Tamaño (mt.)
N 38º28'30.36"	W 4º40'45.77"	576	7	1,30x1,30

Localizado dentro del Ayuntamiento, al final de las escaleras que dan al sótano del edificio principal.

Observaciones

Coordenadas referidas al sistema WGS84.
Carece de brocal, y en épocas de mucha lluvia era frecuente que se le saliera el agua e inundara el sótano del ayuntamiento. Para poderlo ver es necesario que el Ayuntamiento esté abierto.

Nombre POZO DEL MERCADO DE ABASTOS

Localización	Torrecampo (Córdoba)	Calle	Postigos	Nº	9

Latitud	Longitud	Altitud	Profundidad (mt.)	Tamaño (mt.)
N 38º28'27.99"	W 4º40'43.82"	575	4,5	1,50x1,50

Situado en la parte trasera del mercado de abastos.

Observaciones

Coordenadas referidas al sistema WGS84.
Carece de brocal, y también para poderlo ver es necesario que el edificio esté abierto.

Nombre POZO CASA DE LA CÁRCEL

Localización	Torrecampo (Córdoba)	Calle	Jesús	Nº	23

Latitud	Longitud	Altitud	Profundidad (mt.)	Tamaño (mt.)
N 38º28'30.05"	W 4º40'47.42""	576	7,5	1,80x1,30

Se encuentra en el corral de la antigua cárcel.

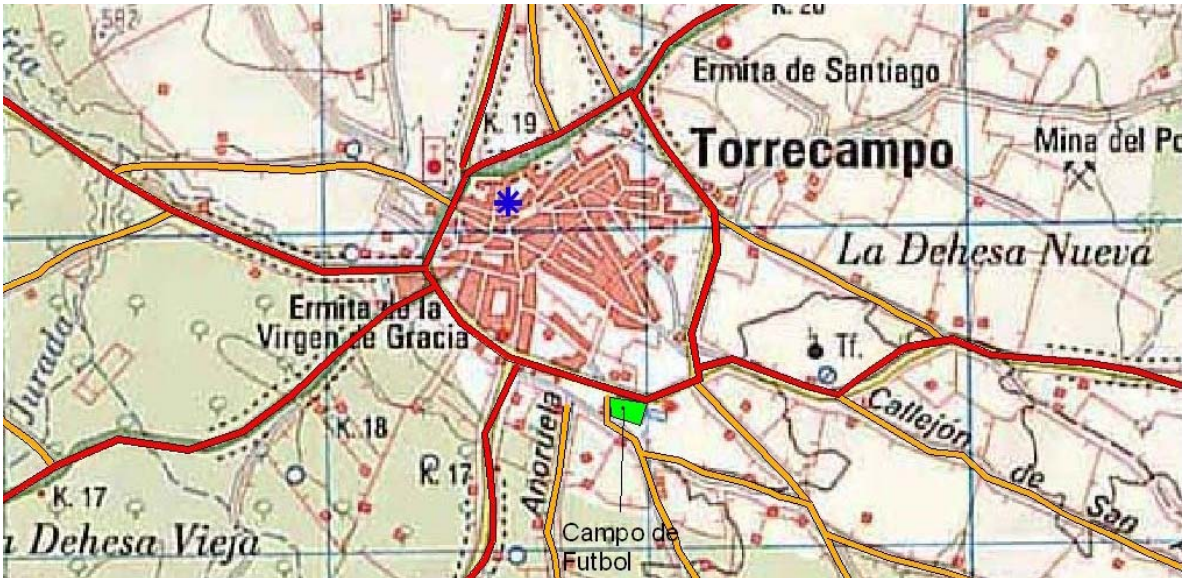

Observaciones

Coordenadas referidas al sistema WGS84.
Pozo con parte del brocal de granito. Pozo medianero (compartido) con la casa vecina. Se puede visitar cuando la casa de la cárcel esté abierta, lo que es frecuente, ya que en ella existe una exposición etnográfica permanente que se abre al público varias veces a lo largo del año.

Nombre POZO CONSULTORIO MÉDICO

Localización	Torrecampo (Córdoba)	Calle	Pl. Reina	Nº	3

Latitud	Longitud	Altitud	Profundidad (mt.)	Tamaño (mt.)
N 38º28'32.08"	W 4º40'39.08"	578	7,5	1,20x1,20

Localizado en la parte trasera del actual Consultorio Médico. Se encuentra dentro de una pequeña dependencia con puerta.

Observaciones

Coordenadas referidas al sistema WGS84.
Medianero.