INVENTARIO DE LOS CAMINOS PÚBLICOS DEL TÉRMINO DE TORRECAMPO (CÓRDOBA) PARTE I

Inventario de caminos públicos
Ayuntamiento de Torrecampo (Córdoba)

Código	1d	Cod Invt munic	1300050	Fecha estudio	31/04/2020

Nombre	Callejón de Las Cañadas				
Titularidad	Municipal		Titularidad compartida		
Tramos	1	Conexiones	A-3200		
Loc catastro 1964	P53(V)				
Loc catastro actual	P33 (9001)				
Referencia catastral	14062A033090010000DM				
Coordenadas inicio	354876.167647871, 4259416.295388489				
Coordenadas final	356749.97769222734, 4258120.238224298				
Longitud	2408	Anchura media (m)	5	Anchura oficial (m)	
Pendiente %	2,6	Superficie (m^2)	12040	Cartografía 1:50000	859
Estado	Bueno	Tipo tránsito	4x2	Tipo firme	Tierra
Condiciones tránsito	Con elementos que dificultan el paso				
Entorno	Dehesa				
Paraje	Haza de Los Frailes				
Puntos de interés					
Elementos funcionales					

Fuentes bibliográficas: Trabajos topográficos. Instituto Geográfico. 1871. 13ª Brigada. Zona 2. Cuaderno dos. Cuaderno único. Trabajos topográficos. Instituto Geográfico. 1872. 13ª Brigada. Zona 9. Cuaderno único. Zona 6. Cuaderno único. Trabajos topográficos. Instituto Geográfico y Estadístico. 1887. 34ª Brigada. Término municipal de Conquista. Catastro actualizado a 2020

Fuentes cartográficas: Instituto Geográfico y Estadístico. Trabajos topográficos. Escala 1:25000. Término Municipal de las Siete Villas de Los Pedroches. Zona Este nº 1; subzonas A y B; hojas nº 1 y 2. A. Zona Central nº 2; subzona 1ª. A. 1888. Instituto Geográfico. Trabajos topográficos. Escala 1:25000. Siete Villas de Los Pedroches. Zona 1; hojas nº 1, 2, 4, 5, 6, 7. 1872. Ortofoto de Andalucía 1956-57 (Vuelo General de España de 1956) Planos catastrales 1940-1950. 1:5.000. Ortofoto PNOA máxima actualidad

Observaciones:

Código	1d						
Tramo							
Longitud (m)	Anchura (m)	Anchura oficial (m)	Superficie (m^2)	Pendiente %	Estado	Tipo tránsito	Firme
2408	5		12040	0,09	Bueno	4x2	Tierra
Coordenadas inicio				Coordenadas final			
354876.167647871, 4259416.295388489				356749.97769222734, 4258120.238224298			
Distancia del tramo al origen del camino en metros							
Referencia catastral				Titularidad		Titularidad compartida	
14062A033090010000DM				Municipal			
Paraje		Entorno		Puntos interés			
Haza de Los Frailes		Dehesa					
Elementos funcionales				Observaciones			
Puntos singulares y distancia al origen en metros							
Portón (1851 m)							

1d Callejón de Las Cañadas

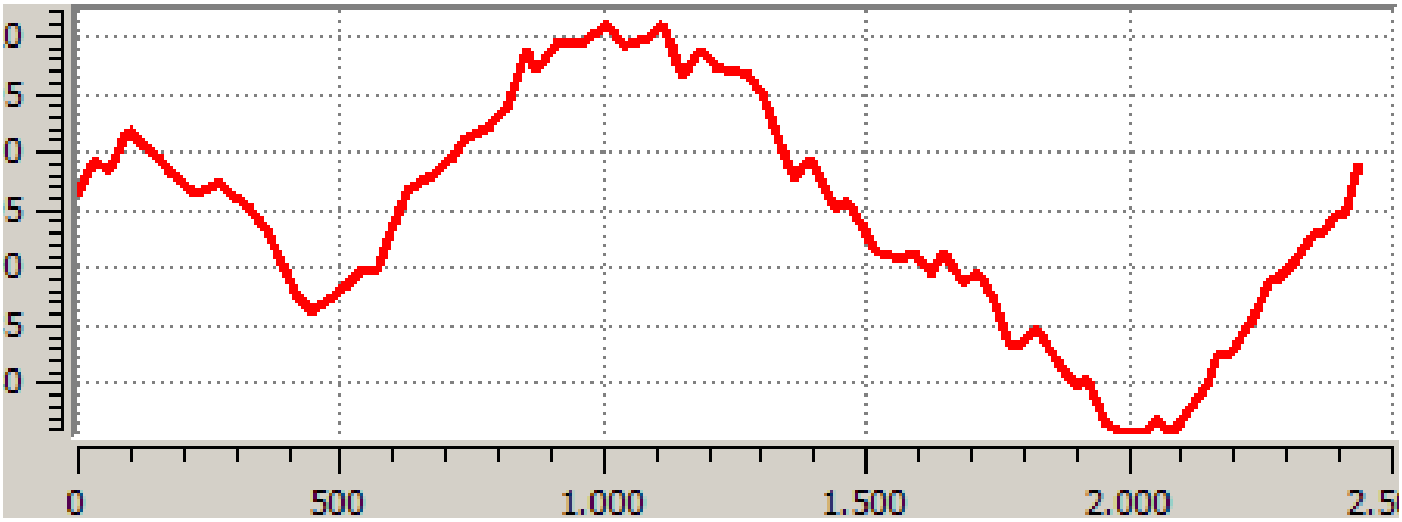

Inventario de caminos públicos
Ayuntamiento de Torrecampo (Córdoba)

Código	2d	Cod Invt munic	1300052	Fecha estudio	31/04/2020

Nombre	Callejón de San Antonio				
Titularidad	Municipal		Titularidad compartida		
Tramos	1	Conexiones	A-3200		
Loc catastro 1964	P53(VI)				
Loc catastro actual	P33 (9007)				
Referencia catastral	14062A033090070000DI				
Coordenadas inicio	354461.04440228094, 4259260.494981515				
Coordenadas final	356216.23399471457, 4258205.608582899				
Longitud	2087	Anchura media (m)	3,5	Anchura oficial (m)	
Pendiente %	2,2	Superficie (m^2)	7304,5	Cartografía 1:50000	859
Estado	Bueno	Tipo tránsito	4x2	Tipo firme	Tierra
Condiciones tránsito	Sin obstáculos				
Entorno	Dehesa				
Paraje	Haza de Los Frailes				
Puntos de interés					
Elementos funcionales					

Fuentes bibliográficas: Trabajos topográficos. Instituto Geográfico. 1871. 13ª Brigada. Zona 2. Cuaderno dos. Cuaderno único. Trabajos topográficos. Instituto Geográfico. 1872. 13ª Brigada. Zona 9. Cuaderno único. Zona 6. Cuaderno único. Trabajos topográficos. Instituto Geográfico y Estadístico. 1887. 34ª Brigada. Término municipal de Conquista. Catastro actualizado a 2020

Fuentes cartográficas: Instituto Geográfico y Estadístico. Trabajos topográficos. Escala 1:25000. Término Municipal de las Siete Villas de Los Pedroches. Zona Este nº 1; subzonas A y B; hojas nº 1 y 2. A. Zona Central nº 2; subzona 1ª. A. 1888. Instituto Geográfico. Trabajos topográficos. Escala 1:25000. Siete Villas de Los Pedroches. Zona 1; hojas nº 1, 2, 4, 5, 6, 7. 1872. Ortofoto de Andalucía 1956-57 (Vuelo General de España de 1956) Planos catastrales 1940-1950. 1:5.000. Ortofoto PNOA máxima actualidad

Observaciones:

Código	2d						
Tramo							
Longitud (m)	Anchura (m)	Anchura oficial (m)	Superficie (m^2)	Pendiente %	Estado	Tipo tránsito	Firme
2087	3,5		7304,5	-1,1	Bueno	4x2	Tierra

Coordenadas inicio	Coordenadas final
354461.04440228094, 4259260.494981515	356216.23399471457, 4258205.608582899

Distancia del tramo al origen del camino en metros

Referencia catastral	Titularidad	Titularidad compartida
14062A033090070000DI	Municipal	

Paraje	Entorno	Puntos interés
Haza de Los Frailes	Dehesa	

Elementos funcionales	Observaciones

Puntos singulares y distancia al origen en metros

2d Callejón de San Antonio

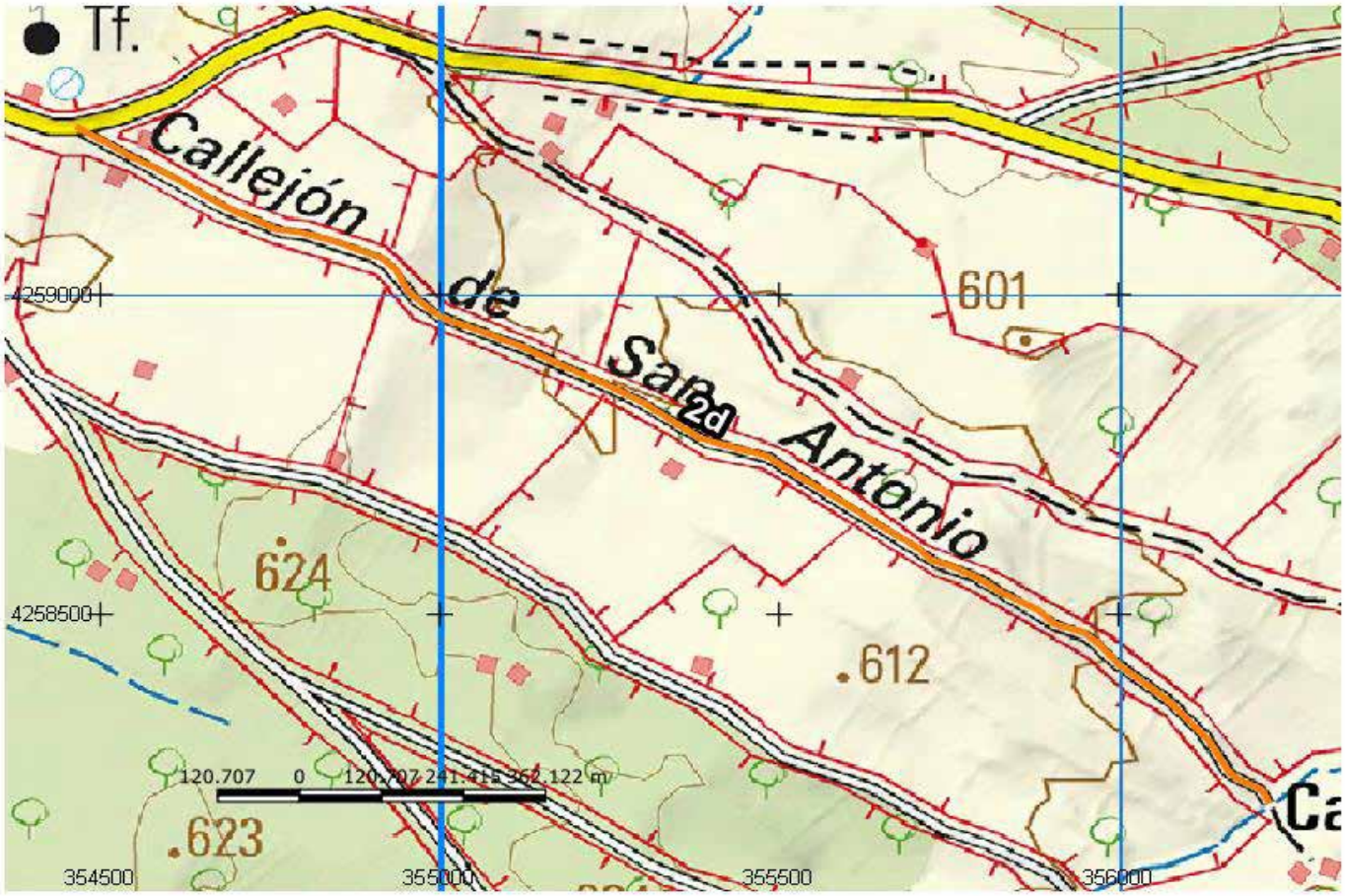

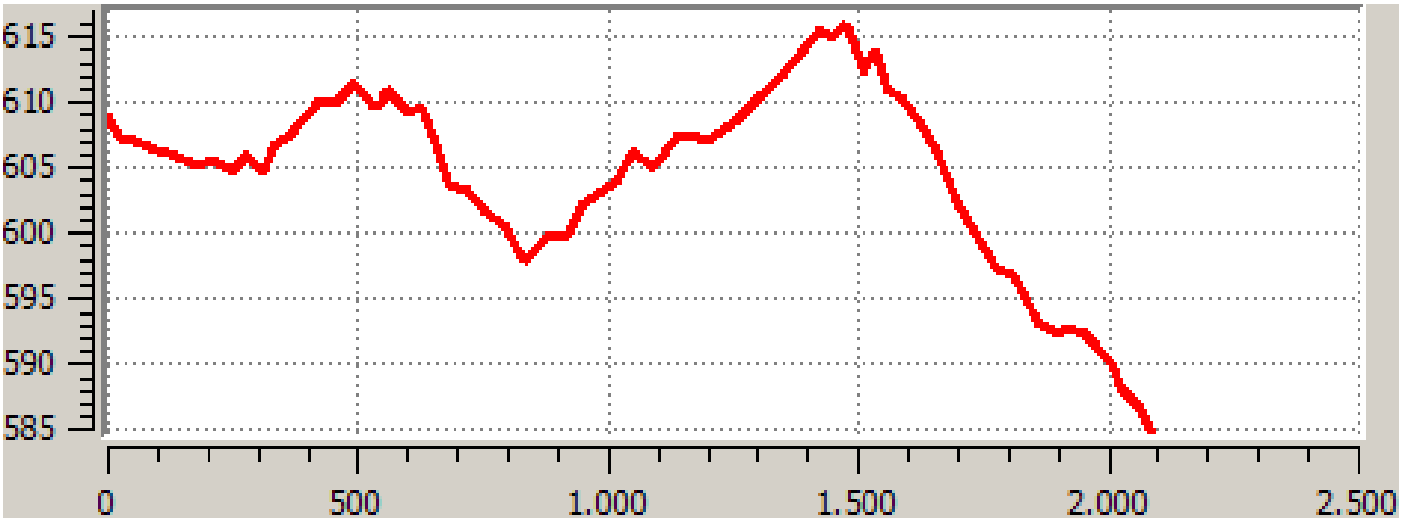

Inventario de caminos públicos
Ayuntamiento de Torrecampo (Córdoba)

Código	3d	Cod Invt munic	1300098	Fecha estudio	31/04/2020

Nombre	Callejón de las Zorreras				
Titularidad	Municipal		Titularidad compartida		
Tramos	1	Conexiones	50d, 14d		
Loc catastro 1964	P48(V)				
Loc catastro actual	P11 (9014)				
Referencia catastral	14062A011090140000DA				
Coordenadas inicio	354843.0314019704, 4260208.64533969				
Coordenadas final	355406.7906004388, 4260867.2004118				
Longitud	951	Anchura media (m)	3,5	Anchura oficial (m)	
Pendiente %	1,7	Superficie (m^2)	3328,5	Cartografía 1:50000	859
Estado	Bueno	Tipo tránsito	4x2	Tipo firme	Tierra
Condiciones tránsito	Sin obstáculos				
Entorno	Agrario				
Paraje	Mina Angelita				
Puntos de interés					
Elementos funcionales					

Fuentes bibliográficas: Trabajos topográficos. Instituto Geográfico. 1871. 13ª Brigada. Zona 2. Cuaderno dos. Cuaderno único. Trabajos topográficos. Instituto Geográfico. 1872. 13ª Brigada. Zona 9. Cuaderno único. Zona 6. Cuaderno único. Trabajos topográficos. Instituto Geográfico y Estadístico. 1887. 34ª Brigada. Término municipal de Conquista. Catastro actualizado a 2020

Fuentes cartográficas: Instituto Geográfico y Estadístico. Trabajos topográficos. Escala 1:25000. Término Municipal de las Siete Villas de Los Pedroches. Zona Este nº 1; subzonas A y B; hojas nº 1 y 2. A. Zona Central nº 2; subzona 1ª. A. 1888. Instituto Geográfico. Trabajos topográficos. Escala 1:25000. Siete Villas de Los Pedroches. Zona 1; hojas nº 1, 2, 4, 5, 6, 7. 1872. Ortofoto de Andalucía 1956-57 (Vuelo General de España de 1956) Planos catastrales 1940-1950. 1:5.000. Ortofoto PNOA máxima actualidad

Observaciones:

Código	3d						
Tramo							
Longitud (m)	Anchura (m)	Anchura oficial (m)	Superficie (m^2)	Pendiente %	Estado	Tipo tránsito	Firme
951	3,5		3328,5	-2,6	Bueno	4x2	Tierra
Coordenadas inicio				Coordenadas final			
354843.0314019704, 4260208.64533969				355406.7906004388, 4260867.2004118			
Distancia del tramo al origen del camino en metros							
Referencia catastral				Titularidad		Titularidad compartida	
14062A011090140000DA				Municipal			
Paraje		Entorno		Puntos interés			
Mina Angelita		Agrario					
Elementos funcionales				Observaciones			
Puntos singulares y distancia al origen en metros							

3d Callejón de las Zorreras

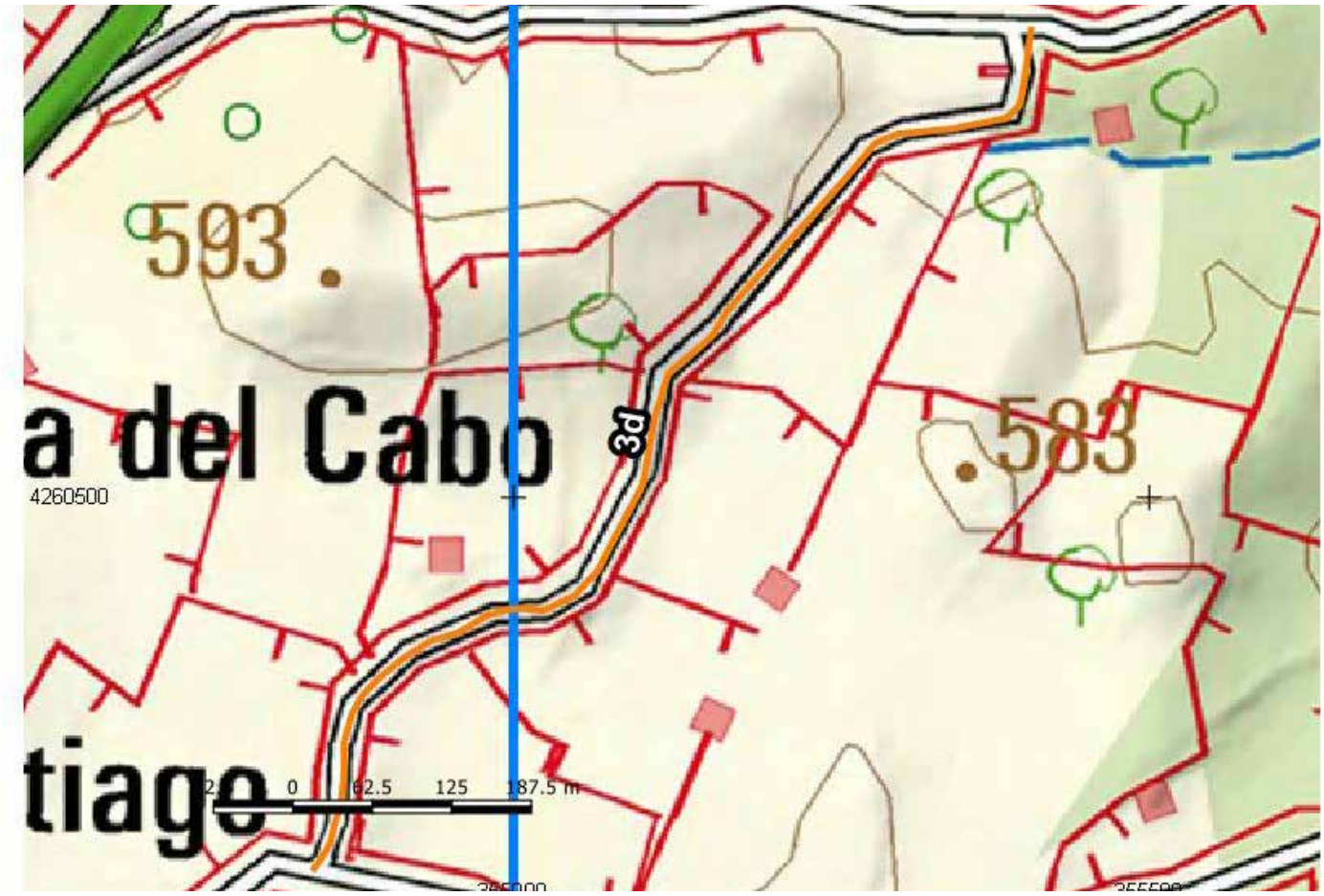

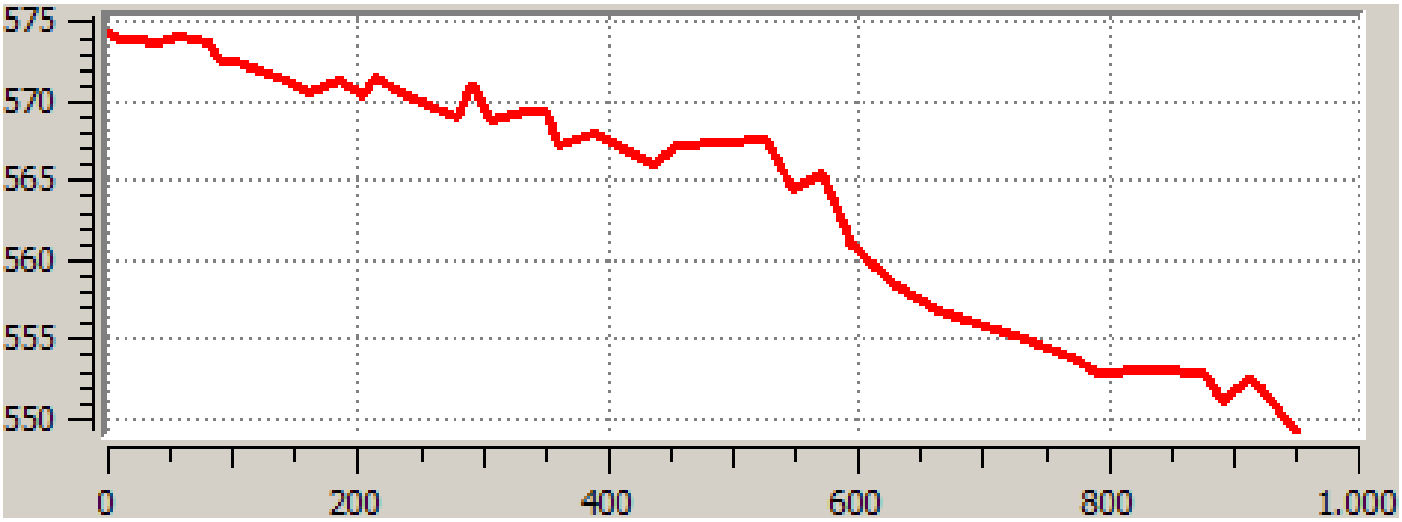

Inventario de caminos públicos
Ayuntamiento de Torrecampo (Córdoba)

Código	4d	Cod Invt munic	1300085	Fecha estudio	31/04/2020

Nombre	Callejón de la Puerta del Consejo				
Titularidad	Municipal		Titularidad compartida		
Tramos	2	Conexiones	5d		
Loc catastro 1964	P53(VII)				
Loc catastro actual	P33 (9006)				
Referencia catastral	14062A033090060000DX				
Coordenadas inicio	354424.3084768152, 4258856.030379287				
Coordenadas final	356593.63602893404, 4257478.795307547				
Longitud	2684	Anchura media (m)	5	Anchura oficial (m)	
Pendiente %	1,9	Superficie (m^2)	13420	Cartografía 1:50000	859
Estado	Modificado	Tipo tránsito	4x2	Tipo firme	Tierra
Condiciones tránsito	Con elementos que impiden el paso				
Entorno	Dehesa				
Paraje	Los Granadillos				
Puntos de interés					
Elementos funcionales					

Fuentes bibliográficas: Trabajos topográficos. Instituto Geográfico. 1871. 13ª Brigada. Zona 2. Cuaderno dos. Cuaderno único. Trabajos topográficos. Instituto Geográfico. 1872. 13ª Brigada. Zona 9. Cuaderno único. Zona 6. Cuaderno único. Trabajos topográficos. Instituto Geográfico y Estadístico. 1887. 34ª Brigada. Término municipal de Conquista. Catastro actualizado a 2020

Fuentes cartográficas: Instituto Geográfico y Estadístico. Trabajos topográficos. Escala 1:25000. Término Municipal de las Siete Villas de Los Pedroches. Zona Este nº 1; subzonas A y B; hojas nº 1 y 2. A. Zona Central nº 2; subzona 1ª. A. 1888. Instituto Geográfico. Trabajos topográficos. Escala 1:25000. Siete Villas de Los Pedroches. Zona 1; hojas nº 1, 2, 4, 5, 6, 7. 1872. Ortofoto de Andalucía 1956-57 (Vuelo General de España de 1956) Planos catastrales 1940-1950. 1:5.000. Ortofoto PNOA máxima actualidad

Observaciones:

Código	4d						
Tramo	a						
Longitud (m)	Anchura (m)	Anchura oficial (m)	Superficie (m^2)	Pendiente %	Estado	Tipo tránsito	Firme
1700	5		8500	0,81	Bueno	4x2	Tierra
Coordenadas inicio				Coordenadas final			
354424.3084768152, 4258856.030379287				355907.33186289936, 4258085.518119292			
Distancia del tramo al origen del camino en metros							
Referencia catastral				Titularidad		Titularidad compartida	
14062A033090060000DX				Municipal			
Paraje		Entorno		Puntos interés			
Los Granadillos		Dehesa					
Elementos funcionales				Observaciones			
Puntos singulares y distancia al origen en metros							
Portón (1700 m)							

Código	4d						
Tramo	b						
Longitud (m)	Anchura (m)	Anchura oficial (m)	Superficie (m^2)	Pendiente %	Estado	Tipo tránsito	Firme
985	0		0	0,81	Perdido		Tierra
Coordenadas inicio				Coordenadas final			
355907.33186289936, 4258085.518119292				356593.63602893404, 4257478.795307547			
Distancia del tramo al origen del camino en metros							
1700							
Referencia catastral				Titularidad		Titularidad compartida	
14062A033090060000DX				Municipal			
Paraje		Entorno		Puntos interés			
Los Granadillos		Dehesa					
Elementos funcionales				Observaciones			
Puntos singulares y distancia al origen en metros							

4d Callejón de la Puerta del Consejo

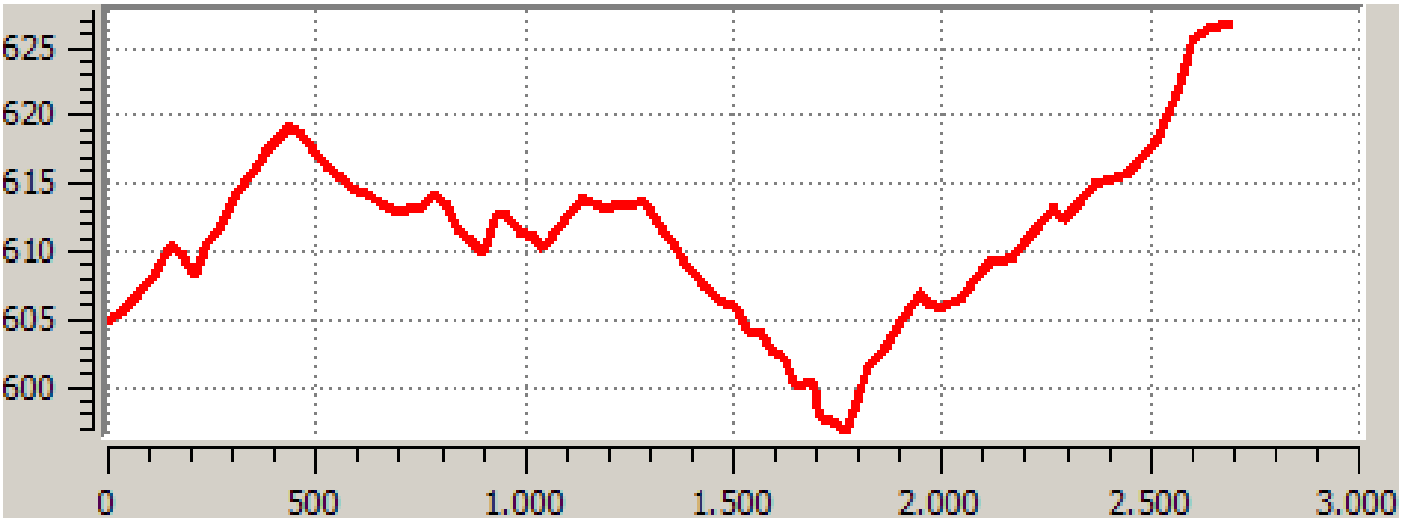

Inventario de caminos públicos
Ayuntamiento de Torrecampo (Córdoba)

Código	5d	Cod Invt munic	1300067	Fecha estudio	31/04/2020

Nombre	Camino a la Huerta de los Álamos					
Titularidad	Municipal		Titularidad compartida			
Tramos	2	Conexiones	A-3200, 130d, 4d, 6d, 12d			
Loc catastro 1964	P39(III); P54(II); P53(II)					
Loc catastro actual	P33 (9004)					
Referencia catastral	14062A033090040000DR					
Coordenadas inicio	356066.8691412477, 4256941.697944234					
Coordenadas final	354024.46777860605, 4259391.775697859					
Longitud	3254	Anchura media (m)	7	Anchura oficial (m)		
Pendiente %	1,3	Superficie (m^2)	22778	Cartografía 1:50000	859	
Estado	Bueno	Tipo tránsito	4x2	Tipo firme	Tierra	
Condiciones tránsito	Sin obstáculos					
Entorno	Dehesa					
Paraje	Granadillos					
Puntos de interés						
Elementos funcionales						

Fuentes bibliográficas: Trabajos topográficos. Instituto Geográfico. 1871. 13ª Brigada. Zona 2. Cuaderno dos. Cuaderno único. Trabajos topográficos. Instituto Geográfico. 1872. 13ª Brigada. Zona 9. Cuaderno único. Zona 6. Cuaderno único. Trabajos topográficos. Instituto Geográfico y Estadístico. 1887. 34ª Brigada. Término municipal de Conquista. Catastro actualizado a 2020

Fuentes cartográficas: Instituto Geográfico y Estadístico. Trabajos topográficos. Escala 1:25000. Término Municipal de las Siete Villas de Los Pedroches. Zona Este nº 1; subzonas A y B; hojas nº 1 y 2. A. Zona Central nº 2; subzona 1ª. A. 1888. Instituto Geográfico. Trabajos topográficos. Escala 1:25000. Siete Villas de Los Pedroches. Zona 1; hojas nº 1, 2, 4, 5, 6, 7. 1872. Ortofoto de Andalucía 1956-57 (Vuelo General de España de 1956) Planos catastrales 1940-1950. 1:5.000. Ortofoto PNOA máxima actualidad

Observaciones:

Código	5d						
Tramo	a						
Longitud (m)	Anchura (m)	Anchura oficial (m)	Superficie (m^2)	Pendiente %	Estado	Tipo tránsito	Firme
66	7		462	1,65	Bueno	4x2	Tierra
Coordenadas inicio				Coordenadas final			
354033.7263581071, 4259327.596904152				354024.46777860605, 4259391.775697859			
Distancia del tramo al origen del camino en metros							
Referencia catastral				Titularidad		Titularidad compartida	
14062A033090040000DR				Municipal			
Paraje		Entorno		Puntos interés			
Granadillos		Dehesa					
Elementos funcionales				Observaciones			
Puntos singulares y distancia al origen en metros							

Código	5d						
Tramo	b						
Longitud (m)	Anchura (m)	Anchura oficial (m)	Superficie (m^2)	Pendiente %	Estado	Tipo tránsito	Firme
3189	7		22323	-0,3	Bueno	4x2	Tierra
Coordenadas inicio				Coordenadas final			
356066.8691412477, 4256941.697944234				354033.7263581071, 4259327.596904152			
Distancia del tramo al origen del camino en metros							
66							
Referencia catastral				Titularidad		Titularidad compartida	
14062A033090040000DR				Municipal			
Paraje		Entorno		Puntos interés			
Granadillos		Dehesa					
Elementos funcionales				Observaciones			
Puntos singulares y distancia al origen en metros							

5d Camino a la Huerta de los Álamos

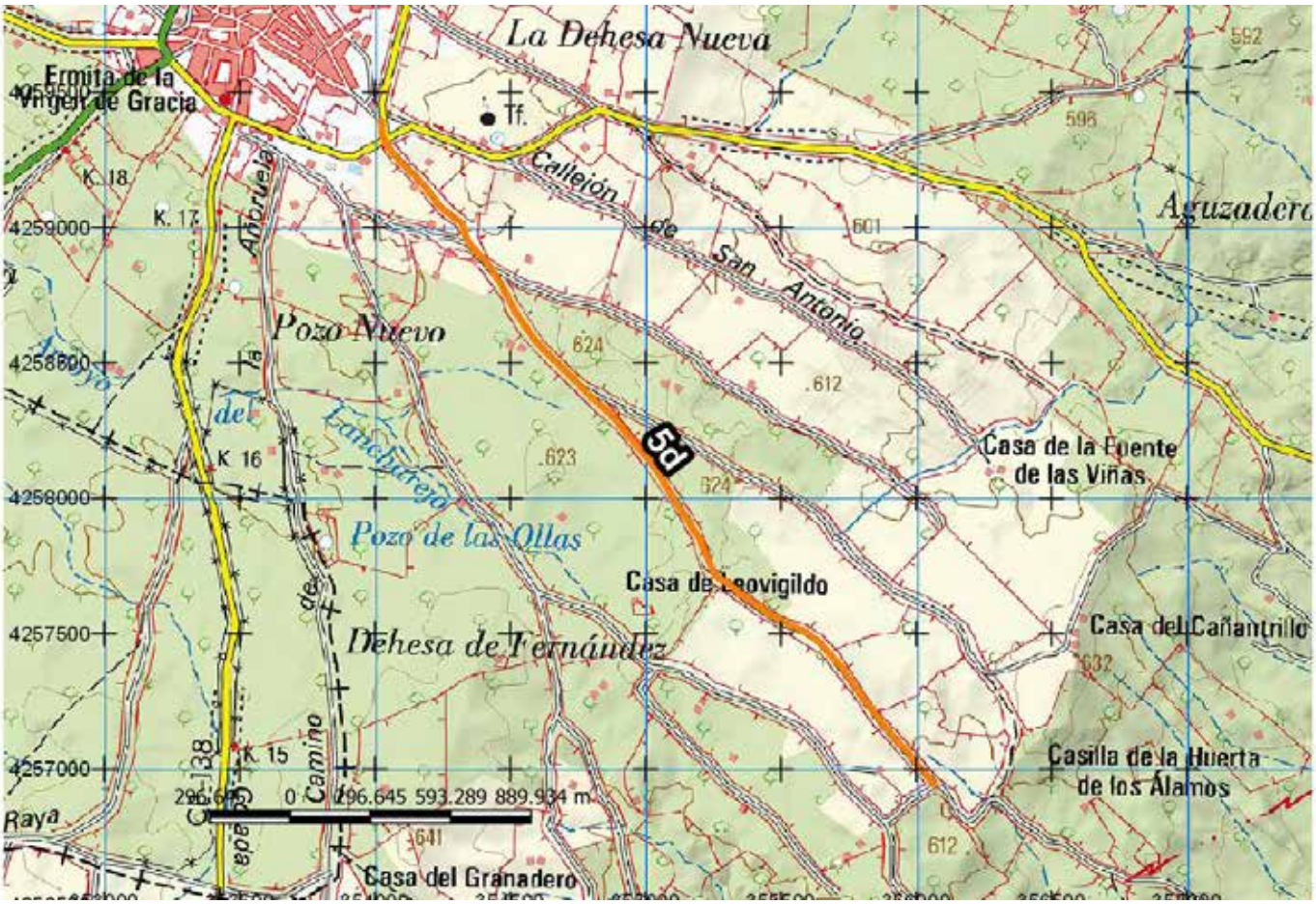

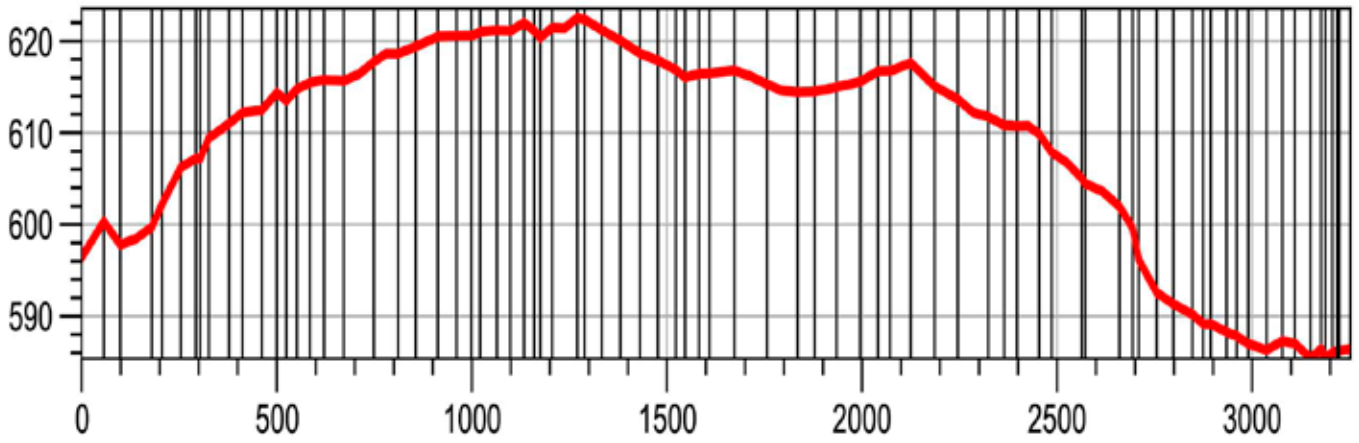

Inventario de caminos públicos
Ayuntamiento de Torrecampo (Córdoba)

Código	6d	Cod Invt munic	1300090	Fecha estudio	31/04/2020

Nombre	Callejón de Venero				
Titularidad	Municipal		Titularidad compartida		
Tramos	1	Conexiones	5d, 12d		
Loc catastro 1964					
Loc catastro actual	P33 (9005)				
Referencia catastral	14062A033090050000DD				
Coordenadas inicio	354765.764860149, 4258407.400482447				
Coordenadas final	356267.6812418946, 4256894.773636304				
Longitud	2400	Anchura media (m)	5,3	Anchura oficial (m)	
Pendiente %	1,9	Superficie (m^2)	12720	Cartografía 1:50000	859
Estado	Bueno	Tipo tránsito	A pie	Tipo firme	Tierra
Condiciones tránsito	Sin obstáculos				
Entorno	Dehesa				
Paraje	Los Granadillos				
Puntos de interés					
Elementos funcionales					

Fuentes bibliográficas: Trabajos topográficos. Instituto Geográfico. 1871. 13ª Brigada. Zona 2. Cuaderno dos. Cuaderno único. Trabajos topográficos. Instituto Geográfico. 1872. 13ª Brigada. Zona 9. Cuaderno único. Zona 6. Cuaderno único. Trabajos topográficos. Instituto Geográfico y Estadístico. 1887. 34ª Brigada. Término municipal de Conquista. Catastro actualizado a 2020

Fuentes cartográficas: Instituto Geográfico y Estadístico. Trabajos topográficos. Escala 1:25000. Término Municipal de las Siete Villas de Los Pedroches. Zona Este nº 1; subzonas A y B; hojas nº 1 y 2. A. Zona Central nº 2; subzona 1ª. A. 1888. Instituto Geográfico. Trabajos topográficos. Escala 1:25000. Siete Villas de Los Pedroches. Zona 1; hojas nº 1, 2, 4, 5, 6, 7. 1872. Ortofoto de Andalucía 1956-57 (Vuelo General de España de 1956) Planos catastrales 1940-1950. 1:5.000. Ortofoto PNOA máxima actualidad

Observaciones: Mucha vegetación que dificulta el paso con coche

Código	6d						
Tramo							
Longitud (m)	Anchura (m)	Anchura oficial (m)	Superficie (m^2)	Pendiente %	Estado	Tipo tránsito	Firme
2400	5,3		12720	-1,1	Bueno	A pie	Tierra
Coordenadas inicio				Coordenadas final			
354765.764860149, 4258407.400482447				356267.6812418946, 4256894.773636304			
Distancia del tramo al origen del camino en metros							
Referencia catastral				Titularidad		Titularidad compartida	
14062A033090050000DD				Municipal			
Paraje		Entorno		Puntos interés			
Los Granadillos		Dehesa					
Elementos funcionales				Observaciones			
				Mucha vegetación que dificulta el paso con coche			
Puntos singulares y distancia al origen en metros							

6d Callejón de Venero

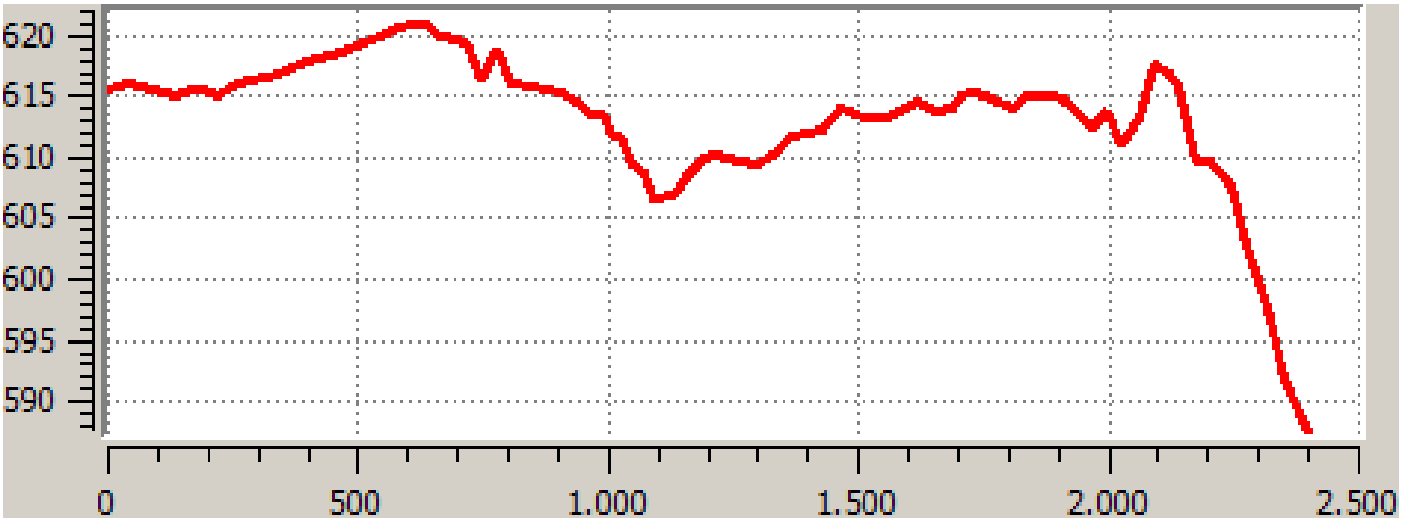

Inventario de caminos públicos
Ayuntamiento de Torrecampo (Córdoba)

Código	7d	Cod Invt munic		Fecha estudio	31/04/2020

Nombre	Camino de La Nava		
Titularidad	Municipal	Titularidad compartida	
Tramos	4	Conexiones	145d, 115d, 10d, 116d, 163d
Loc catastro 1964	P32(III)		
Loc catastro actual	P26 (9003), P25 (9013), P24 (9006)		
Referencia catastral	14062A026090030000DR, 14062A025090130000DY, 14062A024090060000DQ		
Coordenadas inicio	357596.52649701916, 4256385.216733516		
Coordenadas final	359557.04769542295, 4253561.669956352		

Longitud	3763	Anchura media (m)	3	Anchura oficial (m)	
Pendiente %	2,7	Superficie (m^2)	11289	Cartografía 1:50000	859
Estado	Modificado	Tipo tránsito	4x2	Tipo firme	Tierra

Condiciones tránsito	Con elementos que dificultan e impiden el paso
Entorno	Dehesa
Paraje	Loma del Juanillón
Puntos de interés	
Elementos funcionales	

Fuentes bibliográficas: Trabajos topográficos. Instituto Geográfico. 1871. 13ª Brigada. Zona 2. Cuaderno dos. Cuaderno único. Trabajos topográficos. Instituto Geográfico. 1872. 13ª Brigada. Zona 9. Cuaderno único. Zona 6. Cuaderno único. Trabajos topográficos. Instituto Geográfico y Estadístico. 1887. 34ª Brigada. Término municipal de Conquista. Catastro actualizado a 2020

Fuentes cartográficas: Instituto Geográfico y Estadístico. Trabajos topográficos. Escala 1:25000. Término Municipal de las Siete Villas de Los Pedroches. Zona Este nº 1; subzonas A y B; hojas nº 1 y 2. A. Zona Central nº 2; subzona 1ª. A. 1888. Instituto Geográfico. Trabajos topográficos. Escala 1:25000. Siete Villas de Los Pedroches. Zona 1; hojas nº 1, 2, 4, 5, 6, 7. 1872. Ortofoto de Andalucía 1956-57 (Vuelo General de España de 1956) Planos catastrales 1940-1950. 1:5.000. Ortofoto PNOA máxima actualidad

Observaciones:

Código	7d						
Tramo	a						
Longitud (m)	Anchura (m)	Anchura oficial (m)	Superficie (m^2)	Pendiente %	Estado	Tipo tránsito	Firme
1493	0		0	6,76	Perdido		Tierra
Coordenadas inicio				Coordenadas final			
357596.52649701916, 4256385.216733516				358497.0476707188, 4255281.953293693			
Distancia del tramo al origen del camino en metros							
Referencia catastral				Titularidad		Titularidad compartida	
14062A026090030000DR				Municipal			
Paraje		Entorno		Puntos interés			
Loma del Juanillón		Dehesa					
Elementos funcionales				Observaciones			
Puntos singulares y distancia al origen en metros							
Arroyo Guadamora (0 m)							

Código	7d						
Tramo	b						
Longitud (m)	Anchura (m)	Anchura oficial (m)	Superficie (m^2)	Pendiente %	Estado	Tipo tránsito	Firme
396	0		0	0,75	Perdido		Tierra
Coordenadas inicio				Coordenadas final			
358497.0476707188, 4255281.953293693				358561.2756413922, 4254895.880593875			
Distancia del tramo al origen del camino en metros							
1493							
Referencia catastral				Titularidad		Titularidad compartida	
14062A025090130000DY				Municipal			
Paraje		Entorno		Puntos interés			
Loma del Juanillón		Dehesa					
Elementos funcionales				Observaciones			
Puntos singulares y distancia al origen en metros							

Código	7d						
Tramo	c						
Longitud (m)	Anchura (m)	Anchura oficial (m)	Superficie (m^2)	Pendiente %	Estado	Tipo tránsito	Firme
1289	3		3867	0,75	Bueno	4x2	Tierra
Coordenadas inicio				Coordenadas final			
358561.2756413922, 4254895.880593875				359325.32980769104, 4254039.135057782			
Distancia del tramo al origen del camino en metros							
1889							
Referencia catastral				Titularidad		Titularidad compartida	
14062A025090130000DY				Municipal			
Paraje		Entorno		Puntos interés			
Loma del Juanillón		Dehesa					
Elementos funcionales				Observaciones			
Puntos singulares y distancia al origen en metros							
Portón y paso canadiense (2190 m); portón (3136 m)							

Código	7d						
Tramo	d						
Longitud (m)	Anchura (m)	Anchura oficial (m)	Superficie (m^2)	Pendiente %	Estado	Tipo tránsito	Firme
584	3		1752	0,25	Bueno	4x2	Tierra
Coordenadas inicio				Coordenadas final			
359325.32980769104, 4254039.135057782				359557.04769542295, 4253561.669956352			
Distancia del tramo al origen del camino en metros							
3178							
Referencia catastral				Titularidad		Titularidad compartida	
14062A024090060000DQ				Municipal			
Paraje		Entorno		Puntos interés			
Loma del Juanillón		Dehesa					
Elementos funcionales				Observaciones			
Puntos singulares y distancia al origen en metros							

7d Camino de La Nava

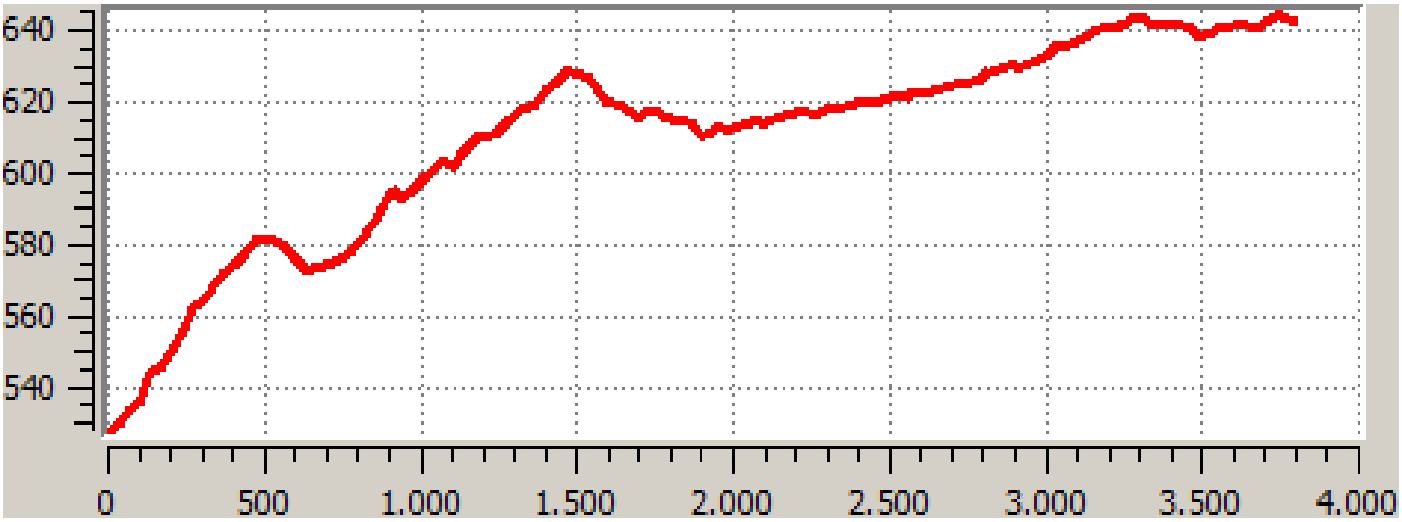

Inventario de caminos públicos
Ayuntamiento de Torrecampo (Córdoba)

Código	8d	Cod Invt munic	1300068	Fecha estudio	31/04/2020

Nombre	Camino de la Huerta del Galleguito				
Titularidad	Municipal		Titularidad compartida		
Tramos	4	Conexiones	A-3200, 15d, 163d		
Loc catastro 1964	P48(I); P18(II)				
Loc catastro actual	P11 (9004), P12 (9010)				
Referencia catastral	14062A011090040000DJ, 14062A012090100000DD				
Coordenadas inicio	355842.5644460593, 4259261.972118592				
Coordenadas final	360212.00105368416, 4260177.999962234				
Longitud	4779	Anchura media (m)	4,5	Anchura oficial (m)	
Pendiente %	2,9	Superficie (m^2)	21505,5	Cartografía 1:50000	859
Estado	Modificado	Tipo tránsito	4x2	Tipo firme	Tierra
Condiciones tránsito	Con elementos que impiden el paso				
Entorno	Dehesa				
Paraje	Las Caseruelas				
Puntos de interés					
Elementos funcionales					

Fuentes bibliográficas: Trabajos topográficos. Instituto Geográfico. 1871. 13ª Brigada. Zona 2. Cuaderno dos. Cuaderno único. Trabajos topográficos. Instituto Geográfico. 1872. 13ª Brigada. Zona 9. Cuaderno único. Zona 6. Cuaderno único. Trabajos topográficos. Instituto Geográfico y Estadístico. 1887. 34ª Brigada. Término municipal de Conquista. Catastro actualizado a 2020

Fuentes cartográficas: Instituto Geográfico y Estadístico. Trabajos topográficos. Escala 1:25000. Término Municipal de las Siete Villas de Los Pedroches. Zona Este nº 1; subzonas A y B; hojas nº 1 y 2. A. Zona Central nº 2; subzona 1ª. A. 1888. Instituto Geográfico. Trabajos topográficos. Escala 1:25000. Siete Villas de Los Pedroches. Zona 1; hojas nº 1, 2, 4, 5, 6, 7. 1872. Ortofoto de Andalucía 1956-57 (Vuelo General de España de 1956) Planos catastrales 1940-1950. 1:5.000. Ortofoto PNOA máxima actualidad

Observaciones:

Código	8d						
Tramo	a						
Longitud (m)	Anchura (m)	Anchura oficial (m)	Superficie (m^2)	Pendiente %	Estado	Tipo tránsito	Firme
1194	4,5		5373	-0,3	Bueno	4x2	Tierra
Coordenadas inicio				Coordenadas final			
355842.5644460593, 4259261.972118592				356956.53451597434, 4259595.580279602			
Distancia del tramo al origen del camino en metros							
Referencia catastral				Titularidad		Titularidad compartida	
14062A011090040000DJ				Municipal			
Paraje		Entorno		Puntos interés			
Las Caseruelas		Dehesa					
Elementos funcionales				Observaciones			
Puntos singulares y distancia al origen en metros							

Código	8d						
Tramo	b						
Longitud (m)	Anchura (m)	Anchura oficial (m)	Superficie (m^2)	Pendiente %	Estado	Tipo tránsito	Firme
1458	0		729	-4,9	Perdido		Tierra
Coordenadas inicio				Coordenadas final			
356956.53451597434, 4259595.580279602				358203.8207818235, 4259922.1089375615			
Distancia del tramo al origen del camino en metros							
1194							
Referencia catastral				Titularidad		Titularidad compartida	
14062A011090040000DJ				Municipal			
Paraje		Entorno		Puntos interés			
Dehesa Nueva		Dehesa					
Elementos funcionales				Observaciones			
Puntos singulares y distancia al origen en metros							

Código	8d						
Tramo	c						
Longitud (m)	Anchura (m)	Anchura oficial (m)	Superficie (m^2)	Pendiente %	Estado	Tipo tránsito	Firme
740	0		370	5,35	Perdido		Tierra
Coordenadas inicio				Coordenadas final			
358203.8207818235, 4259922.1089375615				358914.268870452, 4259965.929839348			
Distancia del tramo al origen del camino en metros							
2652							
Referencia catastral				Titularidad		Titularidad compartida	
14062A012090100000DD				Municipal			
Paraje		Entorno		Puntos interés			
Las Torcas		Dehesa					
Elementos funcionales				Observaciones			
Puntos singulares y distancia al origen en metros							
Arroyo Navaluenga (4778 m)							

Código	8d						
Tramo	d						
Longitud (m)	Anchura (m)	Anchura oficial (m)	Superficie (m^2)	Pendiente %	Estado	Tipo tránsito	Firme
1387	4,5		6241,5	-3	Bueno	4x2	Tierra
Coordenadas inicio				Coordenadas final			
358914.268870452, 4259965.929839348				360212.00105368416, 4260177.999962234			
Distancia del tramo al origen del camino en metros							
3392							
Referencia catastral				Titularidad		Titularidad compartida	
14062A012090100000DD				Municipal			
Paraje		Entorno		Puntos interés			
Loma Cantero		Dehesa					
Elementos funcionales				Observaciones			
Puntos singulares y distancia al origen en metros							

8d Camino de la Huerta del Galleguito

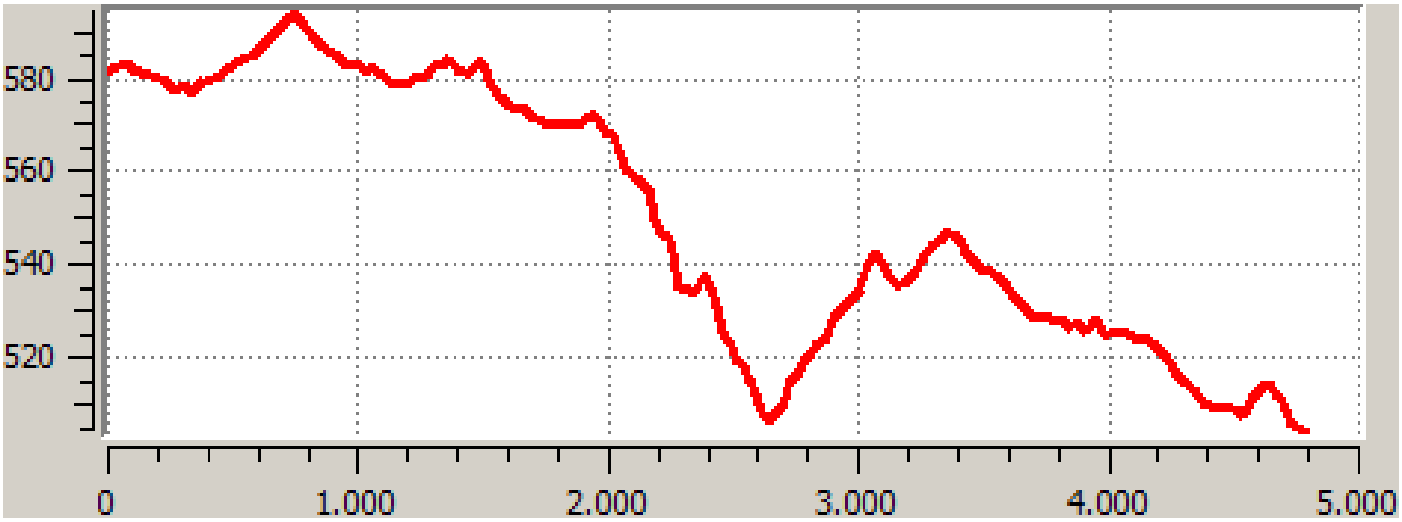

Inventario de caminos públicos
Ayuntamiento de Torrecampo (Córdoba)

Código	9d	Cod Invt munic	1300100	Fecha estudio	31/04/2020

Nombre	Camino del Carretón				
Titularidad	Municipal		Titularidad compartida		
Tramos	2	Conexiones	A-3200,		
Loc catastro 1964	P49(IV); P19(III)				
Loc catastro actual	P11 (9005), P13 (9007)				
Referencia catastral	14062A011090050000DE, 14062A013090070000DT				
Coordenadas inicio	356605.8975488616, 4258954.900050059				
Coordenadas final	360242.7469077756, 4258604.1337579675				
Longitud	3944	Anchura media (m)	4	Anchura oficial (m)	
Pendiente %	3	Superficie (m^2)	15776	Cartografía 1:50000	859
Estado	Modificado	Tipo tránsito	4x2	Tipo firme	Tierra
Condiciones tránsito	Con elementos que impiden el paso				
Entorno	Dehesa				
Paraje	Las Caseruelas				
Puntos de interés					
Elementos funcionales					

Fuentes bibliográficas: Trabajos topográficos. Instituto Geográfico. 1871. 13ª Brigada. Zona 2. Cuaderno dos. Cuaderno único. Trabajos topográficos. Instituto Geográfico. 1872. 13ª Brigada. Zona 9. Cuaderno único. Zona 6. Cuaderno único. Trabajos topográficos. Instituto Geográfico y Estadístico. 1887. 34ª Brigada. Término municipal de Conquista. Catastro actualizado a 2020

Fuentes cartográficas: Instituto Geográfico y Estadístico. Trabajos topográficos. Escala 1:25000. Término Municipal de las Siete Villas de Los Pedroches. Zona Este nº 1; subzonas A y B; hojas nº 1 y 2. A. Zona Central nº 2; subzona 1ª. A. 1888. Instituto Geográfico. Trabajos topográficos. Escala 1:25000. Siete Villas de Los Pedroches. Zona 1; hojas nº 1, 2, 4, 5, 6, 7. 1872. Ortofoto de Andalucía 1956-57 (Vuelo General de España de 1956) Planos catastrales 1940-1950. 1:5.000. Ortofoto PNOA máxima actualidad

Observaciones:

Código	9d						
Tramo	a						
Longitud (m)	Anchura (m)	Anchura oficial (m)	Superficie (m^2)	Pendiente %	Estado	Tipo tránsito	Firme
1489	4		5956	-3,9	Bueno	4x2	Tierra
Coordenadas inicio				Coordenadas final			
356605.8975488616, 4258954.900050059				357997.4485688857, 4258872.832200564			
Distancia del tramo al origen del camino en metros							
Referencia catastral				Titularidad		Titularidad compartida	
14062A011090050000DE				Municipal			
Paraje		Entorno		Puntos interés			
Las Caseruelas		Dehesa					
Elementos funcionales				Observaciones			
Puntos singulares y distancia al origen en metros							

Código	9d						
Tramo	b						
Longitud (m)	Anchura (m)	Anchura oficial (m)	Superficie (m^2)	Pendiente %	Estado	Tipo tránsito	Firme
2455	0		1227,5	1,18	Perdido		Tierra
Coordenadas inicio				Coordenadas final			
357997.4485688857, 4258872.832200564				360242.7469077756, 4258604.1337579675			
Distancia del tramo al origen del camino en metros							
1489							
Referencia catastral				Titularidad		Titularidad compartida	
14062A013090070000DT				Municipal			
Paraje		Entorno		Puntos interés			
Las Caseruelas		Dehesa					
Elementos funcionales				Observaciones			
Puntos singulares y distancia al origen en metros							

9d Camino del Carretón

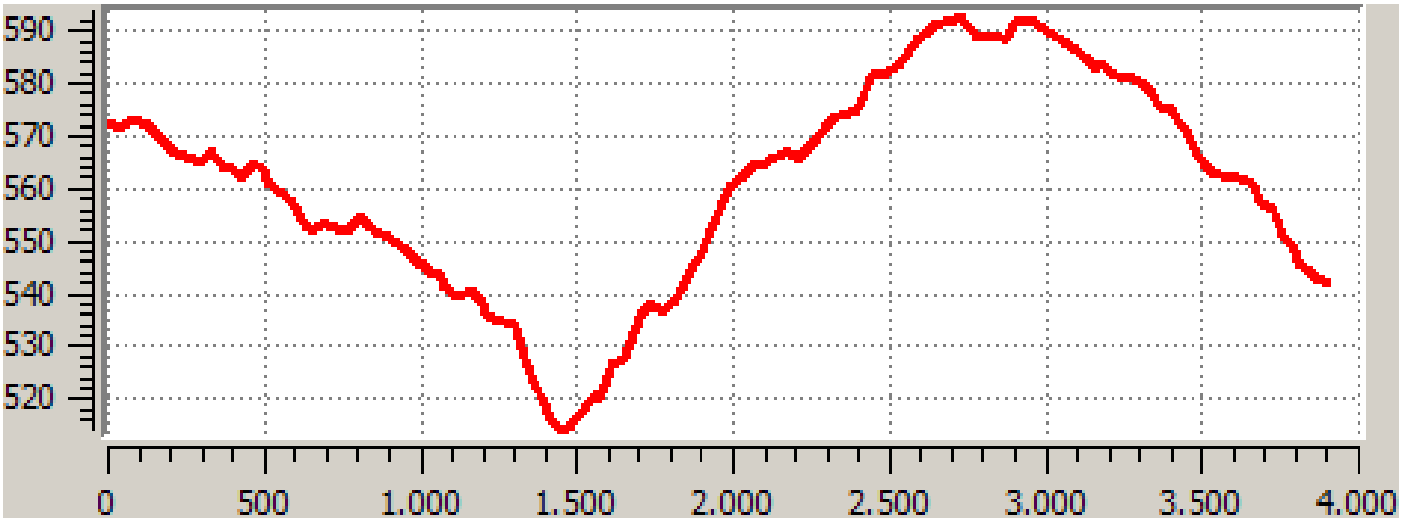

Inventario de caminos públicos
Ayuntamiento de Torrecampo (Córdoba)

Código	10d	Cod Invt munic	1300064	Fecha estudio	31/04/2020

Nombre	Camino de las Eras del Abad				
Titularidad	Municipal		Titularidad compartida		
Tramos	1	Conexiones	A-3200, 18d, 12d, 145d, 87d, 7d		
Loc catastro 1964	P49(II); P51(II); P32(V)				
Loc catastro actual	P25 (9018)				
Referencia catastral	14062A025090180000DT				
Coordenadas inicio	358562.24422603153, 4254877.819762178				
Coordenadas final	358134.8096440556, 4257712.755180842				
Longitud	3255	Anchura media (m)	4,5	Anchura oficial (m)	
Pendiente %	1,7	Superficie (m^2)	14647,5	Cartografía 1:50000	859
Estado	Bueno	Tipo tránsito	4x2	Tipo firme	Tierra
Condiciones tránsito	Con elementos que dificultan el paso				
Entorno	Dehesa				
Paraje	Pelicarda				
Puntos de interés					
Elementos funcionales					

Fuentes bibliográficas: Trabajos topográficos. Instituto Geográfico. 1871. 13ª Brigada. Zona 2. Cuaderno dos. Cuaderno único. Trabajos topográficos. Instituto Geográfico. 1872. 13ª Brigada. Zona 9. Cuaderno único. Zona 6. Cuaderno único. Trabajos topográficos. Instituto Geográfico y Estadístico. 1887. 34ª Brigada. Término municipal de Conquista. Catastro actualizado a 2020

Fuentes cartográficas: Instituto Geográfico y Estadístico. Trabajos topográficos. Escala 1:25000. Término Municipal de las Siete Villas de Los Pedroches. Zona Este nº 1; subzonas A y B; hojas nº 1 y 2. A. Zona Central nº 2; subzona 1ª. A. 1888. Instituto Geográfico. Trabajos topográficos. Escala 1:25000. Siete Villas de Los Pedroches. Zona 1; hojas nº 1, 2, 4, 5, 6, 7. 1872. Ortofoto de Andalucía 1956-57 (Vuelo General de España de 1956) Planos catastrales 1940-1950. 1:5.000. Ortofoto PNOA máxima actualidad

Observaciones:

Código	10d						
Tramo							
Longitud (m)	Anchura (m)	Anchura oficial (m)	Superficie (m^2)	Pendiente %	Estado	Tipo tránsito	Firme
3255	4,5		14647,5	-2,5	Bueno	4x2	Tierra
Coordenadas inicio				Coordenadas final			
358562.24422603153, 4254877.819762178				358134.8096440556, 4257712.755180842			
Distancia del tramo al origen del camino en metros							
Referencia catastral				Titularidad		Titularidad compartida	
14062A025090180000DT				Municipal			
Paraje		Entorno		Puntos interés			
Pelicarda		Dehesa					
Elementos funcionales				Observaciones			
Puntos singulares y distancia al origen en metros							
Paso canadiense y portones (113 m); paso canadiense (1272 m)							

10d Camino de las Eras del Abad

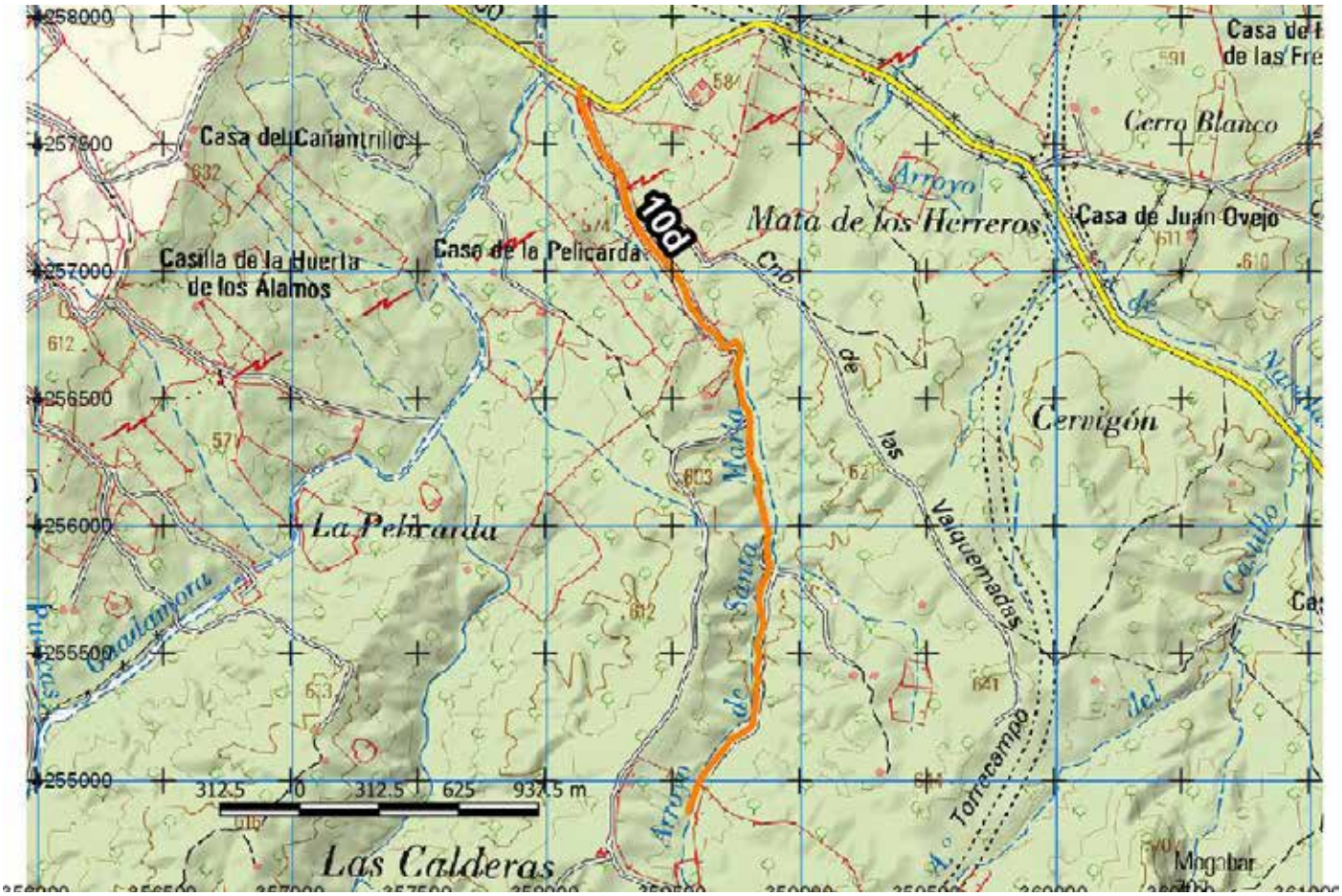

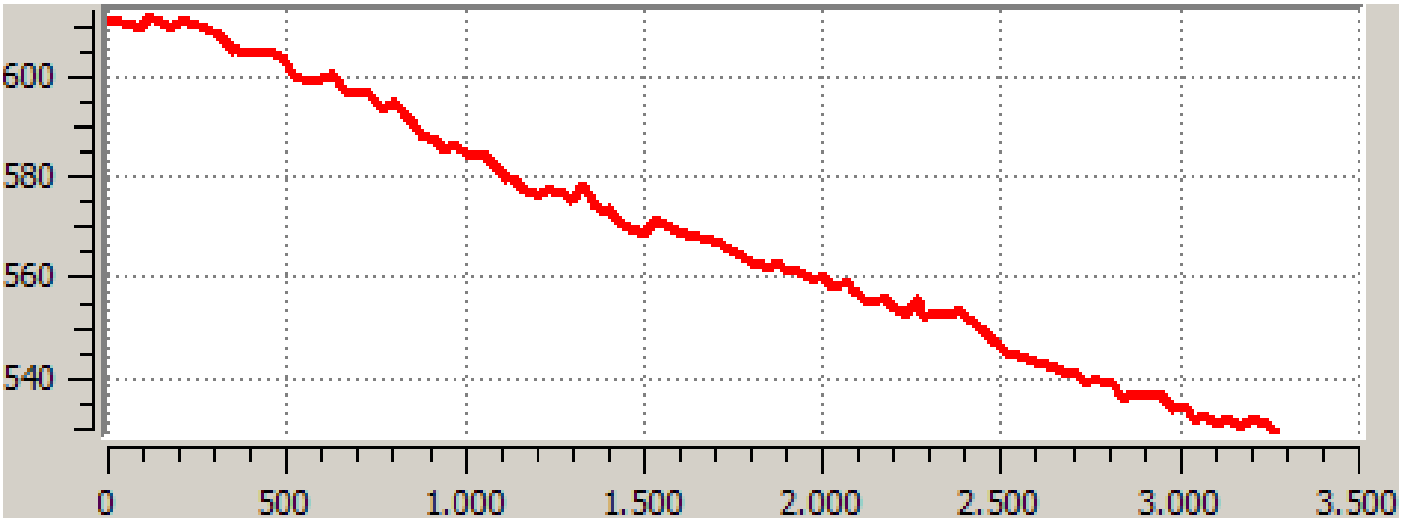

Inventario de caminos públicos
Ayuntamiento de Torrecampo (Córdoba)

Código	11d	Cod Invt munic		Fecha estudio	31/04/2021

Nombre	Camino de Navalahacienda o Colada de Torrecampo a Cerro Blanco		
Titularidad	Junta de Andalucía	Titularidad compartida	
Tramos	2	Conexiones	A-3200
Loc catastro 1964	P49(V), P50(I)		
Loc catastro actual	P11(9006), P13(9010)		
Referencia catastral	14062A013090100000DT, 14062A011090060000DS		
Coordenadas inicio	356605.8975488616, 4258954.900050059		
Coordenadas final	358773.48712188, 4257963.584464615		

Longitud	2528	Anchura media (m)	0	Anchura oficial (m)	10
Pendiente %	3,1	Superficie (m^2)	0	Cartografía 1:50000	859
Estado	Perdido	Tipo tránsito		Tipo firme	Tierra

Condiciones tránsito	Con elementos que impiden el paso
Entorno	Dehesa
Paraje	Dehesa Nueva
Puntos de interés	
Elementos funcionales	

Fuentes bibliográficas: Trabajos topográficos. Instituto Geográfico. 1871. 13ª Brigada. Zona 2. Cuaderno dos. Cuaderno único. Trabajos topográficos. Instituto Geográfico. 1872. 13ª Brigada. Zona 9. Cuaderno único. Zona 6. Cuaderno único. Trabajos topográficos. Instituto Geográfico y Estadístico. 1887. 34ª Brigada. Término municipal de Conquista. Catastro actualizado a 2020. Registro de Vías Pecuarias de Córdoba

Fuentes cartográficas: Instituto Geográfico y Estadístico. Trabajos topográficos. Escala 1:25000. Término Municipal de las Siete Villas de Los Pedroches. Zona Este nº 1; subzonas A y B; hojas nº 1 y 2. A. Zona Central nº 2; subzona 1ª. A. 1888. Instituto Geográfico. Trabajos topográficos. Escala 1:25000. Siete Villas de Los Pedroches. Zona 1; hojas nº 1, 2, 4, 5, 6, 7. 1872. Ortofoto de Andalucía 1956-57 (Vuelo General de España de 1956) Planos catastrales 1940-1950. 1:5.000. Catastro actualizado. Ortofoto PNOA máxima actualidad

Observaciones:

Código	11d						
Tramo	a						
Longitud (m)	Anchura (m)	Anchura oficial (m)	Superficie (m^2)	Pendiente %	Estado	Tipo tránsito	Firme
1646	0	10,00	823	-3,5	Perdido		Tierra
Coordenadas inicio				Coordenadas final			
356605.8975488616, 4258954.900050059				357991.80870227027, 4258306.590974237			
Distancia del tramo al origen del camino en metros							
Referencia catastral				Titularidad		Titularidad compartida	
14062A011090060000DS				Junta de Andalucía			
Paraje		Entorno		Puntos interés			
Dehesa Nueva		Dehesa					
Elementos funcionales				Observaciones			
Puntos singulares y distancia al origen en metros							

Código	11d						
Tramo	b						
Longitud (m)	Anchura (m)	Anchura oficial (m)	Superficie (m^2)	Pendiente %	Estado	Tipo tránsito	Firme
882	0	10,00	441	5,88	Perdido		Tierra
Coordenadas inicio				Coordenadas final			
357991.80870227027, 4258306.590974237				358773.48712188, 4257963.584464615			
Distancia del tramo al origen del camino en metros							
1646							
Referencia catastral				Titularidad		Titularidad compartida	
14062A013090100000DT				Junta de Andalucía			
Paraje		Entorno		Puntos interés			
Dehesa Nueva		Dehesa					
Elementos funcionales				Observaciones			
Puntos singulares y distancia al origen en metros							

11d Camino Navalahacienda o Colada de Torrecampo a Cerro Blanco

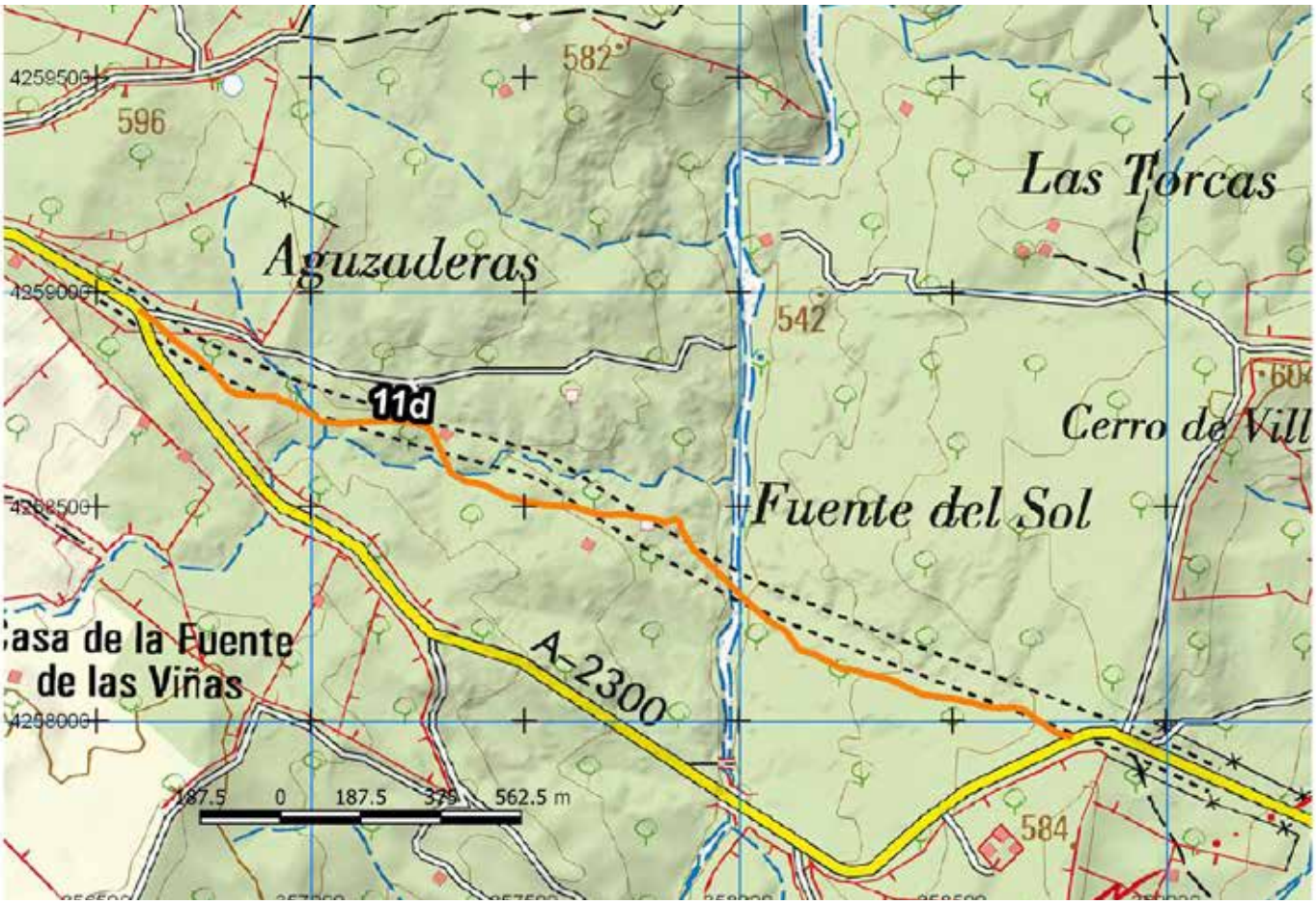

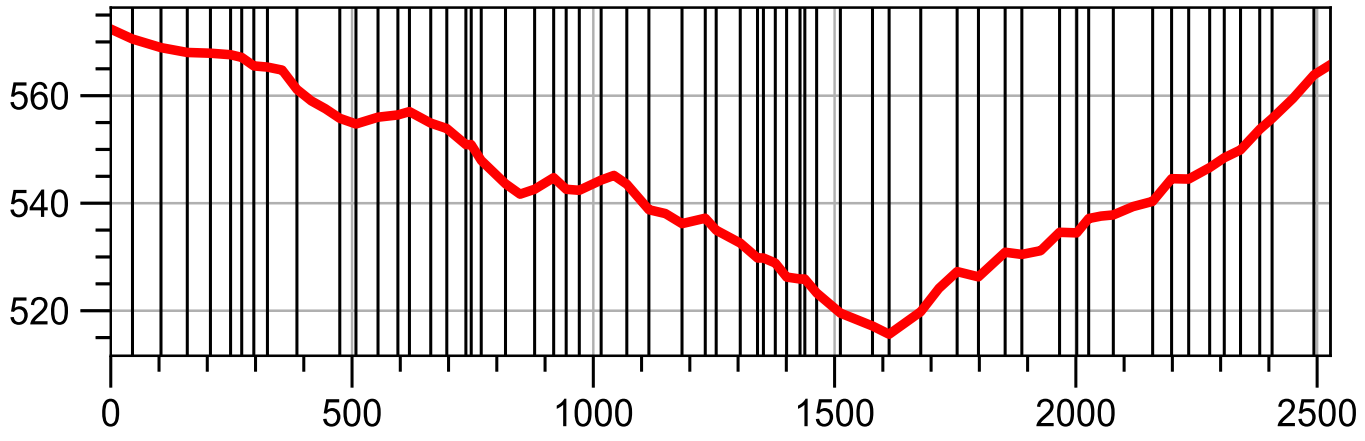

Inventario de caminos públicos
Ayuntamiento de Torrecampo (Córdoba)

Código	12d	Cod Invt munic	1300078	Fecha estudio	31/04/2020

Nombre	Camino de Pedroche a Conquista				
Titularidad	Municipal		Titularidad compartida	Pedroche	
Tramos	10	Conexiones	117d, 101d, 99d, CO-6102, 27d, 26d, 91d, 119d, 5d, 6d, 115d, 10d, 18d, 163d, A-3200		
Loc catastro 1964	P38(I); P52(I); P32(IV); P30(II); P29(I); P27(I); P26(II); P37(II)				
Loc catastro actual	P23 (9001), P24 (9002), P25 (9008), P25 (9017), P26 (9002), P32 (9001), P30 (9001), P30 (9002), P34 (9011), P34(9004)				
Referencia catastral	14062A023090010000DP, 14062A024090020000DA, 14062A025090080000DA, 14062A025090170000DL, 14062A026090020000DK, 14062A032090010000DI, 14062A030090020000DP , 14062A034090110000DO, 14062A034090040000DL, 14062A030090010000DQ				
Coordenadas inicio	351691.09660047304, 4256642.7811907455				
Coordenadas final	361926.0447405996, 4255583.052163379				

Longitud	11212	Anchura media (m)	4	Anchura oficial (m)	
Pendiente %	2,6	Superficie (m^2)	44848	Cartografía 1:50000	859
Estado	Modificado	Tipo tránsito	4x4	Tipo firme	Tierra

Condiciones tránsito	Con elementos que impiden el paso
Entorno	Dehesa
Paraje	El Castillo
Puntos de interés	
Elementos funcionales	

Fuentes bibliográficas: Trabajos topográficos. Instituto Geográfico. 1871. 13ª Brigada. Zona 2. Cuaderno dos. Cuaderno único. Trabajos topográficos. Instituto Geográfico. 1872. 13ª Brigada. Zona 9. Cuaderno único. Zona 6. Cuaderno único. Trabajos topográficos. Instituto Geográfico y Estadístico. 1887. 34ª Brigada. Término municipal de Conquista. Catastro actualizado a 2020

Fuentes cartográficas: Instituto Geográfico y Estadístico. Trabajos topográficos. Escala 1:25000. Término Municipal de las Siete Villas de Los Pedroches. Zona Este nº 1; subzonas A y B; hojas nº 1 y 2. A. Zona Central nº 2; subzona 1ª. A. 1888. Instituto Geográfico. Trabajos topográficos. Escala 1:25000. Siete Villas de Los Pedroches. Zona 1; hojas nº 1, 2, 4, 5, 6, 7. 1872. Ortofoto de Andalucía 1956-57 (Vuelo General de España de 1956) Planos catastrales 1940-1950. 1:5.000. Ortofoto PNOA máxima actualidad

Observaciones:

Código	12d						
Tramo	a						
Longitud (m)	Anchura (m)	Anchura oficial (m)	Superficie (m^2)	Pendiente %	Estado	Tipo tránsito	Firme
139	0		69,5	4,8	Perdido		Tierra
Coordenadas inicio				Coordenadas final			
361788.4370558699, 4255591.130200864				361926.0447405996, 4255583.052163379			
Distancia del tramo al origen del camino en metros							
Referencia catastral				Titularidad		Titularidad compartida	
14062A023090010000DP				Municipal		Pedroche	
Paraje		Entorno		Puntos interés			
El Castillo		Dehesa					
Elementos funcionales				Observaciones			
Puntos singulares y distancia al origen en metros							

Código	12d						
Tramo	b						
Longitud (m)	Anchura (m)	Anchura oficial (m)	Superficie (m^2)	Pendiente %	Estado	Tipo tránsito	Firme
1337	0		668,5	0,26	Perdido		Tierra
Coordenadas inicio				Coordenadas final			
360582.16493579414, 4255397.645800367				361788.4370558699, 4255591.130200864			
Distancia del tramo al origen del camino en metros							
139							
Referencia catastral				Titularidad		Titularidad compartida	
14062A024090020000DA				Municipal		Pedroche	
Paraje		Entorno		Puntos interés			
El Castillo		Dehesa					
Elementos funcionales				Observaciones			
Puntos singulares y distancia al origen en metros							

Código	12d						
Tramo	c						
Longitud (m)	Anchura (m)	Anchura oficial (m)	Superficie (m^2)	Pendiente %	Estado	Tipo tránsito	Firme
1839	0		919,5	0,88	Perdido		Tierra
Coordenadas inicio				Coordenadas final			
358878.37019928696, 4255856.420728976				360582.16493579414, 4255397.645800367			
Distancia del tramo al origen del camino en metros							
1476							
Referencia catastral				Titularidad		Titularidad compartida	
14062A025090080000DA				Municipal		Pedroche	
Paraje		Entorno		Puntos interés			
El Castillo		Dehesa					
Elementos funcionales				Observaciones			
Puntos singulares y distancia al origen en metros							

Código	12d						
Tramo	d						
Longitud (m)	Anchura (m)	Anchura oficial (m)	Superficie (m^2)	Pendiente %	Estado	Tipo tránsito	Firme
300	0		150	-10	Perdido		Tierra
Coordenadas inicio				Coordenadas final			
358619.6308719778, 4255910.167299545				358878.37019928696, 4255856.420728976			
Distancia del tramo al origen del camino en metros							
3315							
Referencia catastral				Titularidad		Titularidad compartida	
14062A025090170000DL				Municipal		Pedroche	
Paraje		Entorno		Puntos interés			
Loma de Juanillón		Dehesa					
Elementos funcionales				Observaciones			
Puntos singulares y distancia al origen en metros							

Código	12d						
Tramo	e						
Longitud (m)	Anchura (m)	Anchura oficial (m)	Superficie (m^2)	Pendiente %	Estado	Tipo tránsito	Firme
1137	0		568,5	7,33	Perdido		Tierra
Coordenadas inicio				Coordenadas final			
357622.47921916225, 4256402.640175904				358619.6308719778, 4255910.167299545			
Distancia del tramo al origen del camino en metros							
3615							
Referencia catastral				Titularidad		Titularidad compartida	
14062A026090020000DK				Municipal		Pedroche	
Paraje		Entorno		Puntos interés			
Loma de Juanillón		Dehesa					
Elementos funcionales				Observaciones			
Puntos singulares y distancia al origen en metros							
Arroyo Guadamora (4752 m)							

Código	12d						
Tramo	f						
Longitud (m)	Anchura (m)	Anchura oficial (m)	Superficie (m^2)	Pendiente %	Estado	Tipo tránsito	Firme
1959	4		7836	-4,2	Bueno	4x4	Tierra
Coordenadas inicio				Coordenadas final			
355881.13181912346, 4256812.737627286				357550.1360330625, 4256407.061148387			
Distancia del tramo al origen del camino en metros							
4752							
Referencia catastral				Titularidad		Titularidad compartida	
14062A032090010000DI				Municipal		Pedroche	
Paraje		Entorno		Puntos interés			
Huerta de los Álamos		Dehesa					
Elementos funcionales				Observaciones			
Puntos singulares y distancia al origen en metros							
Arroyo Guadamora (4824 m)							

Código	12d						
Tramo	g						
Longitud (m)	Anchura (m)	Anchura oficial (m)	Superficie (m^2)	Pendiente %	Estado	Tipo tránsito	Firme
1155	4		4620	-0,5	Bueno	4x4	Tierra
Coordenadas inicio				Coordenadas final			
354953.93747889897, 4257440.580881582				355881.13181912346, 4256812.737627286			
Distancia del tramo al origen del camino en metros							
6711							
Referencia catastral				Titularidad		Titularidad compartida	
14062A034090040000DL				Municipal		Pedroche	
Paraje		Entorno		Puntos interés			
Dehesilla		Dehesa					
Elementos funcionales				Observaciones			
Puntos singulares y distancia al origen en metros							

Código	12d						
Tramo	h						
Longitud (m)	Anchura (m)	Anchura oficial (m)	Superficie (m^2)	Pendiente %	Estado	Tipo tránsito	Firme
1129	0		564,5	0,44	Perdido		Tierra
Coordenadas inicio				Coordenadas final			
353841.46831074514, 4257327.0161411585				354953.93747889897, 4257440.580881582			
Distancia del tramo al origen del camino en metros							
7866							
Referencia catastral				Titularidad		Titularidad compartida	
14062A034090040000DL				Municipal		Pedroche	
Paraje		Entorno		Puntos interés			
Dehesa Vieja		Dehesa					
Elementos funcionales				Observaciones			
Puntos singulares y distancia al origen en metros							

Código	12d						
Tramo	i						
Longitud (m)	Anchura (m)	Anchura oficial (m)	Superficie (m^2)	Pendiente %	Estado	Tipo tránsito	Firme
443	4		1772	2,68	Bueno	4x4	Tierra
Coordenadas inicio				Coordenadas final			
353425.31535169383, 4256563.164536264				353840.2744613091, 4256626.753337916			
Distancia del tramo al origen del camino en metros							
8995							
Referencia catastral				Titularidad		Titularidad compartida	
14062A034090110000DO				Municipal		Pedroche	
Paraje		Entorno		Puntos interés			
Las Misas		Dehesa					
Elementos funcionales				Observaciones			
Puntos singulares y distancia al origen en metros							

Código	12d						
Tramo	j						
Longitud (m)	Anchura (m)	Anchura oficial (m)	Superficie (m^2)	Pendiente %	Estado	Tipo tránsito	Firme
1773	4		7092	1,61	Bueno	4x4	Tierra
Coordenadas inicio				Coordenadas final			
351691.09660047304, 4256642.7811907455				353425.31535169383, 4256563.164536264			
Distancia del tramo al origen del camino en metros							
9438							
Referencia catastral				Titularidad		Titularidad compartida	
14062A030090020000DP, 14062A030090010000DQ				Municipal		Pedroche	
Paraje		Entorno		Puntos interés			
El Castillo		Dehesa					
Elementos funcionales				Observaciones			
Puntos singulares y distancia al origen en metros							
Badén (11212 m)							

12d Camino de Pedroche a Conquista

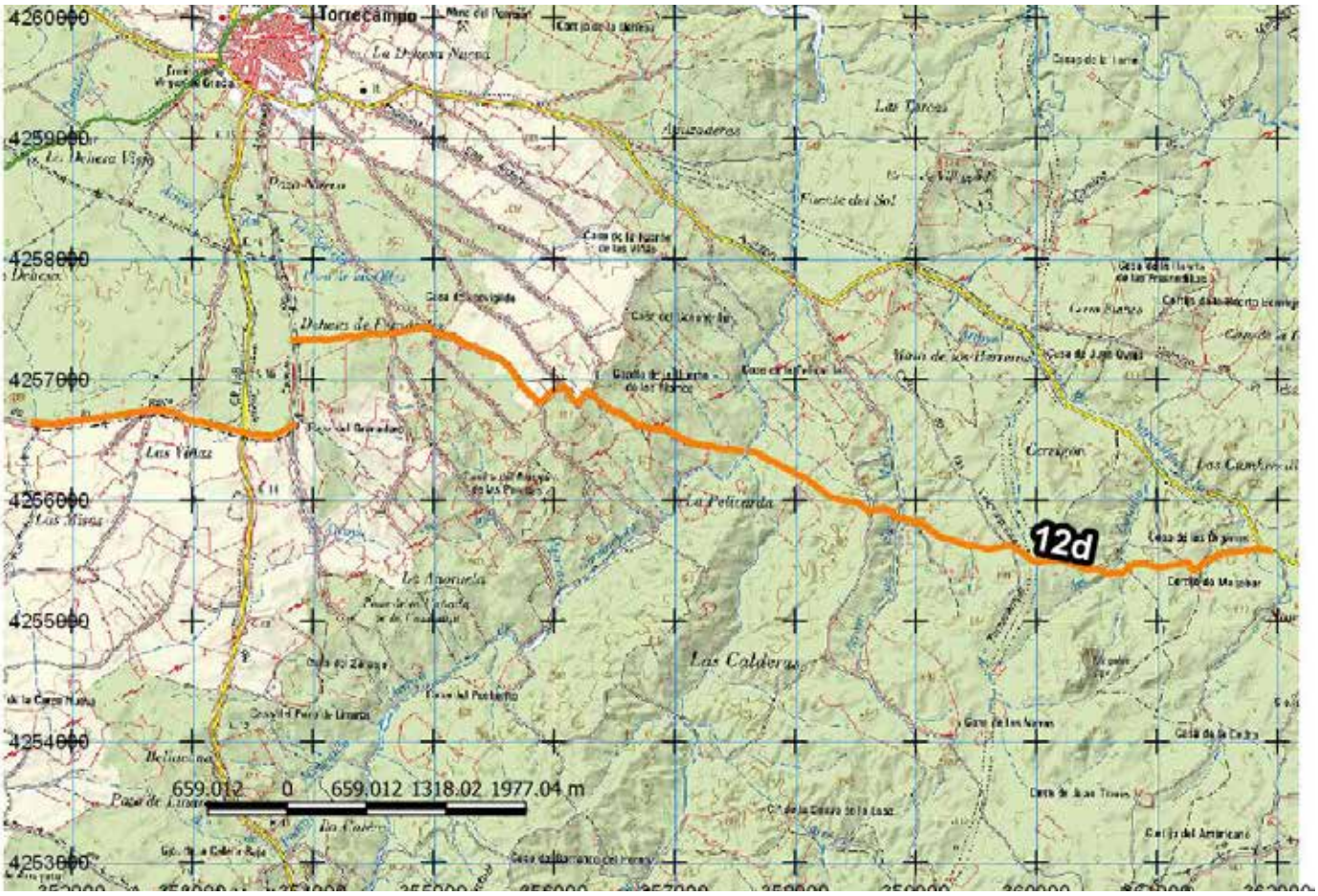

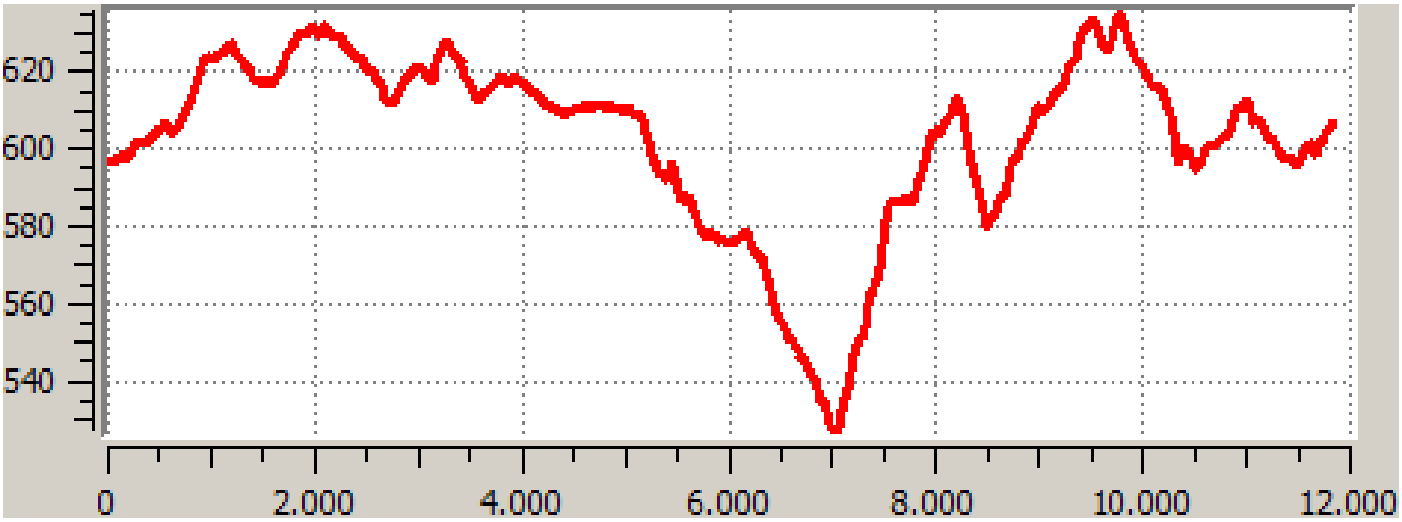

Inventario de caminos públicos
Ayuntamiento de Torrecampo (Córdoba)

Código	13d	Cod Invt munic	1300069	Fecha estudio	31/04/2020

Nombre	Camino de Joyazul				
Titularidad	Municipal		Titularidad compartida		
Tramos	1	Conexiones	A-3200, 163d		
Loc catastro 1964	P47(I); P14(I); P13(IV); P15(IV);P50(II)				
Loc catastro actual	P13 (9005)				
Referencia catastral	14062A013090050000DP				
Coordenadas inicio	358955.2653360178, 4257940.455855185				
Coordenadas final	360011.2487122567, 4258092.707622905				
Longitud	1134	Anchura media (m)	3,5	Anchura oficial (m)	
Pendiente %	1,9	Superficie (m^2)	3969	Cartografía 1:50000	859
Estado	Bueno	Tipo tránsito	4x2	Tipo firme	Tierra
Condiciones tránsito	Con elementos que dificultan el paso				
Entorno	Dehesa				
Paraje	Navalhacienda				
Puntos de interés					
Elementos funcionales					

Fuentes bibliográficas: Trabajos topográficos. Instituto Geográfico. 1871. 13ª Brigada. Zona 2. Cuaderno dos. Cuaderno único. Trabajos topográficos. Instituto Geográfico. 1872. 13ª Brigada. Zona 9. Cuaderno único. Zona 6. Cuaderno único. Trabajos topográficos. Instituto Geográfico y Estadístico. 1887. 34ª Brigada. Término municipal de Conquista. Catastro actualizado a 2020

Fuentes cartográficas: Instituto Geográfico y Estadístico. Trabajos topográficos. Escala 1:25000. Término Municipal de las Siete Villas de Los Pedroches. Zona Este nº 1; subzonas A y B; hojas nº 1 y 2. A. Zona Central nº 2; subzona 1ª. A. 1888. Instituto Geográfico. Trabajos topográficos. Escala 1:25000. Siete Villas de Los Pedroches. Zona 1; hojas nº 1, 2, 4, 5, 6, 7. 1872. Ortofoto de Andalucía 1956-57 (Vuelo General de España de 1956) Planos catastrales 1940-1950. 1:5.000. Ortofoto PNOA máxima actualidad

Observaciones:

Código	13d						
Tramo							
Longitud (m)	Anchura (m)	Anchura oficial (m)	Superficie (m^2)	Pendiente %	Estado	Tipo tránsito	Firme
1134	3,5		3969	-1,1	Bueno	4x2	Tierra
Coordenadas inicio				Coordenadas final			
358955.2653360178, 4257940.455855185				360011.2487122567, 4258092.707622905			
Distancia del tramo al origen del camino en metros							
Referencia catastral				Titularidad		Titularidad compartida	
14062A013090050000DP				Municipal			
Paraje		Entorno		Puntos interés			
Navalhacienda		Dehesa					
Elementos funcionales				Observaciones			
Puntos singulares y distancia al origen en metros							
Paso canadiense (0 m); paso canadiense (634 m)							

13d Camino de Joyazul

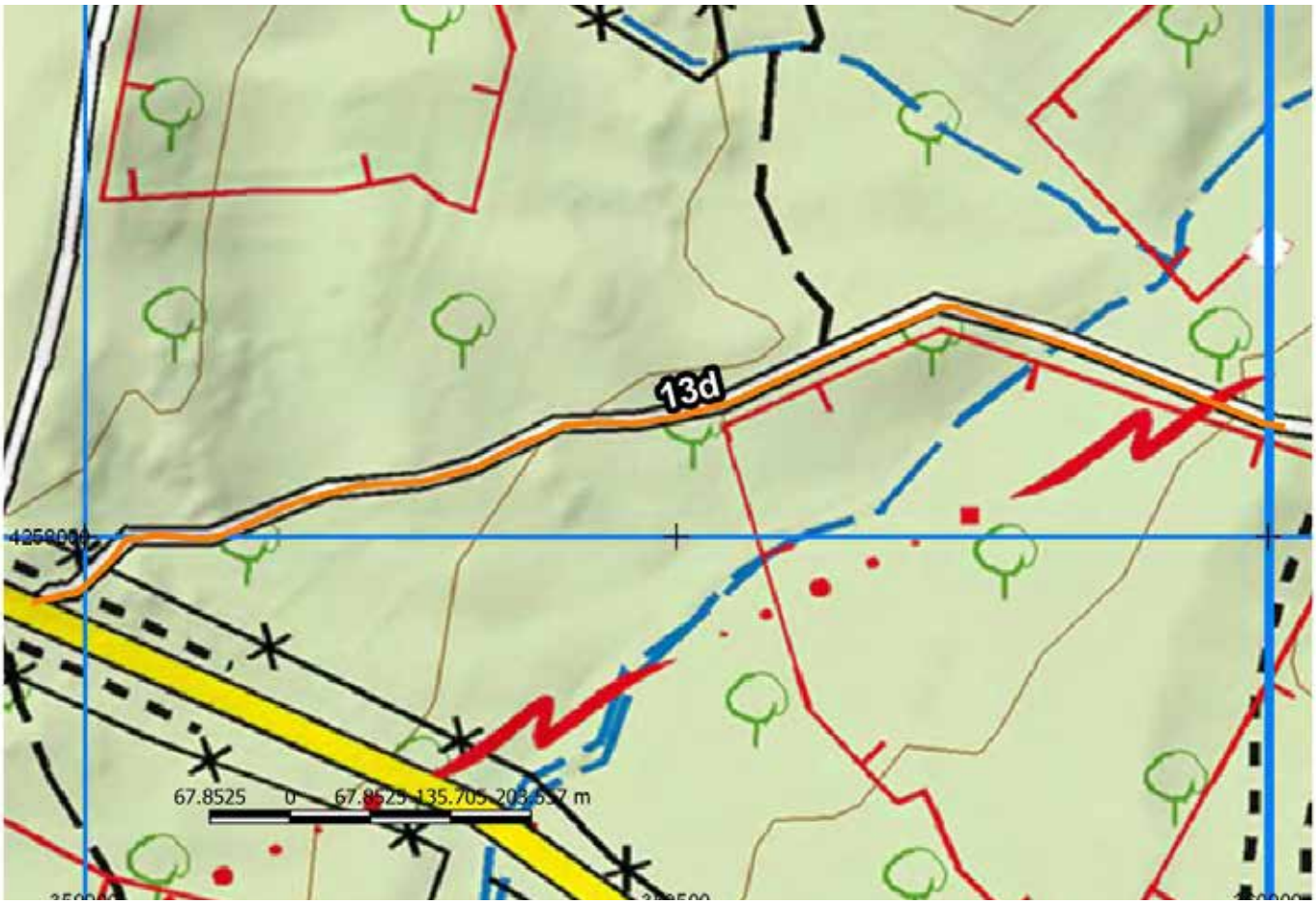

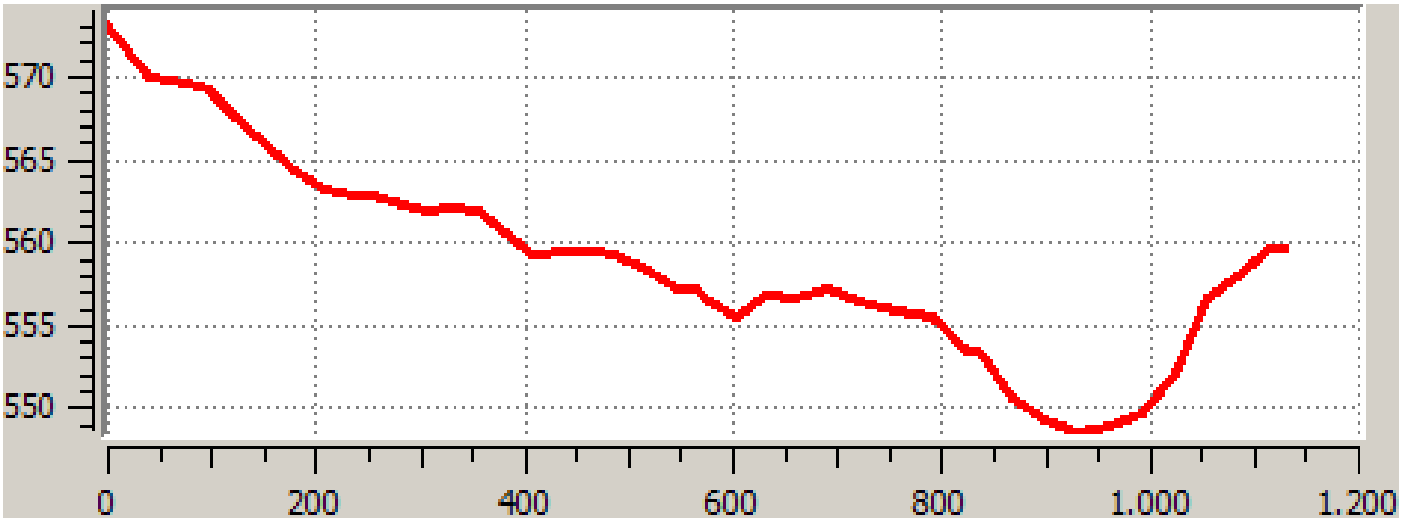

Inventario de caminos públicos
Ayuntamiento de Torrecampo (Córdoba)

Código	14d	Cod Invt munic	1300070	Fecha estudio	31/04/2020

Nombre	Camino del Horcajo o de La Jurada		
Titularidad	Municipal	Titularidad compartida	
Tramos	4	Conexiones	A-435, 113d, 3d, 112d, 49d, 15d
Loc catastro 1964	P15(III); P16(II); P17(II)		
Loc catastro actual	P14 (9001), P12 (9013), P10 (9006), P10 (9008), P11 (9015)		
Referencia catastral	14062A014090010000DS, 14062A012090130000DJ, 14062A010090060000DB, 14062A010090080000DG, 14062A011090150000DB		
Coordenadas inicio	357532.6907751606, 4261551.314778305		
Coordenadas final	357332.6417702669, 4261378.293991562		

Longitud	5362	Anchura media (m)	15	Anchura oficial (m)	
Pendiente %	3,1	Superficie (m^2)	80430	Cartografía 1:50000	859
Estado	Modificado	Tipo tránsito	4x2	Tipo firme	Tierra

Condiciones tránsito	Con elementos que impiden el paso
Entorno	Dehesa
Paraje	Tierra Abajo
Puntos de interés	
Elementos funcionales	

Fuentes bibliográficas: Trabajos topográficos. Instituto Geográfico. 1871. 13ª Brigada. Zona 2. Cuaderno dos. Cuaderno único. Trabajos topográficos. Instituto Geográfico. 1872. 13ª Brigada. Zona 9. Cuaderno único. Zona 6. Cuaderno único. Trabajos topográficos. Instituto Geográfico y Estadístico. 1887. 34ª Brigada. Término municipal de Conquista. Catastro actualizado a 2020

Fuentes cartográficas: Instituto Geográfico y Estadístico. Trabajos topográficos. Escala 1:25000. Término Municipal de las Siete Villas de Los Pedroches. Zona Este nº 1; subzonas A y B; hojas nº 1 y 2. A. Zona Central nº 2; subzona 1ª. A. 1888. Instituto Geográfico. Trabajos topográficos. Escala 1:25000. Siete Villas de Los Pedroches. Zona 1; hojas nº 1, 2, 4, 5, 6, 7. 1872. Ortofoto de Andalucía 1956-57 (Vuelo General de España de 1956) Planos catastrales 1940-1950. 1:5.000. Ortofoto PNOA máxima actualidad

Observaciones:

Código	14d						
Tramo	a						
Longitud (m)	Anchura (m)	Anchura oficial (m)	Superficie (m^2)	Pendiente %	Estado	Tipo tránsito	Firme
2854	15		42810	-2,1	Bueno	4x2	Tierra
Coordenadas inicio				Coordenadas final			
354704.5459253378, 4260870.437651608				357332.92404718034, 4261378.615408107			
Distancia del tramo al origen del camino en metros							
Referencia catastral				Titularidad		Titularidad compartida	
14062A010090060000DB, 14062A010090080000DG, 14062A011090150000DB				Municipal			
Paraje		Entorno		Puntos interés			
Tierra Abajo		Dehesa					
Elementos funcionales				Observaciones			
Puntos singulares y distancia al origen en metros							
Arroyo Guadamora (2854 m)							

Código	14d						
Tramo	b						
Longitud (m)	Anchura (m)	Anchura oficial (m)	Superficie (m^2)	Pendiente %	Estado	Tipo tránsito	Firme
1682	0		841	2,11	Perdido		Tierra
Coordenadas inicio				Coordenadas final			
357532.6907751606, 4261551.314778305				359090.35002687253, 4261658.571112776			
Distancia del tramo al origen del camino en metros							
2854							
Referencia catastral				Titularidad		Titularidad compartida	
14062A012090130000DJ				Municipal			
Paraje		Entorno		Puntos interés			
Campillo de las Caballeras		Dehesa					
Elementos funcionales				Observaciones			
Puntos singulares y distancia al origen en metros							
Arroyo Guadamora (3114 m)							

Código	14d						
Tramo	c						
Longitud (m)	Anchura (m)	Anchura oficial (m)	Superficie (m^2)	Pendiente %	Estado	Tipo tránsito	Firme
722	15		10830	-5,1	Bueno	4x2	Tierra
Coordenadas inicio				Coordenadas final			
359090.35002687253, 4261658.571112776				359773.86956533784, 4261774.541226571			
Distancia del tramo al origen del camino en metros							
4536							
Referencia catastral				Titularidad		Titularidad compartida	
14062A012090130000DJ				Municipal			
Paraje		Entorno		Puntos interés			
Campillo de las Caballeras		Dehesa					
Elementos funcionales				Observaciones			
Puntos singulares y distancia al origen en metros							
Arroyo Navaluenga (5258 m)							

Código	14d						
Tramo	d						
Longitud (m)	Anchura (m)	Anchura oficial (m)	Superficie (m^2)	Pendiente %	Estado	Tipo tránsito	Firme
103	15		1545	1,01	Bueno	4x2	Tierra
Coordenadas inicio				Coordenadas final			
359773.86956533784, 4261774.541226571				359856.91658190667, 4261817.376940515			
Distancia del tramo al origen del camino en metros							
5258							
Referencia catastral				Titularidad		Titularidad compartida	
14062A014090010000DS				Municipal			
Paraje		Entorno		Puntos interés			
Campillo de las Caballeras		Dehesa					
Elementos funcionales				Observaciones			
Puntos singulares y distancia al origen en metros							

14d Camino del Horcajo o de La Jurada

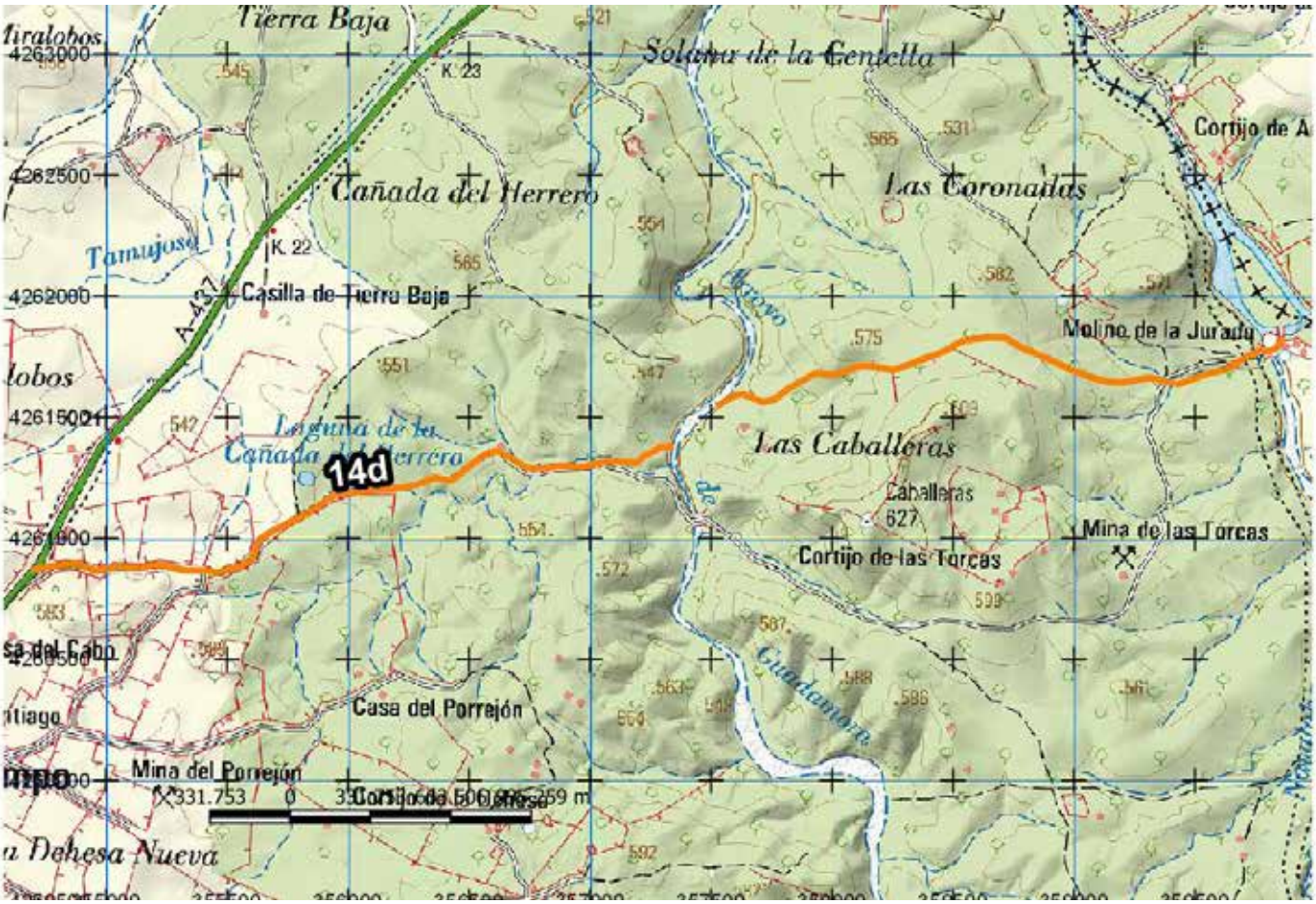

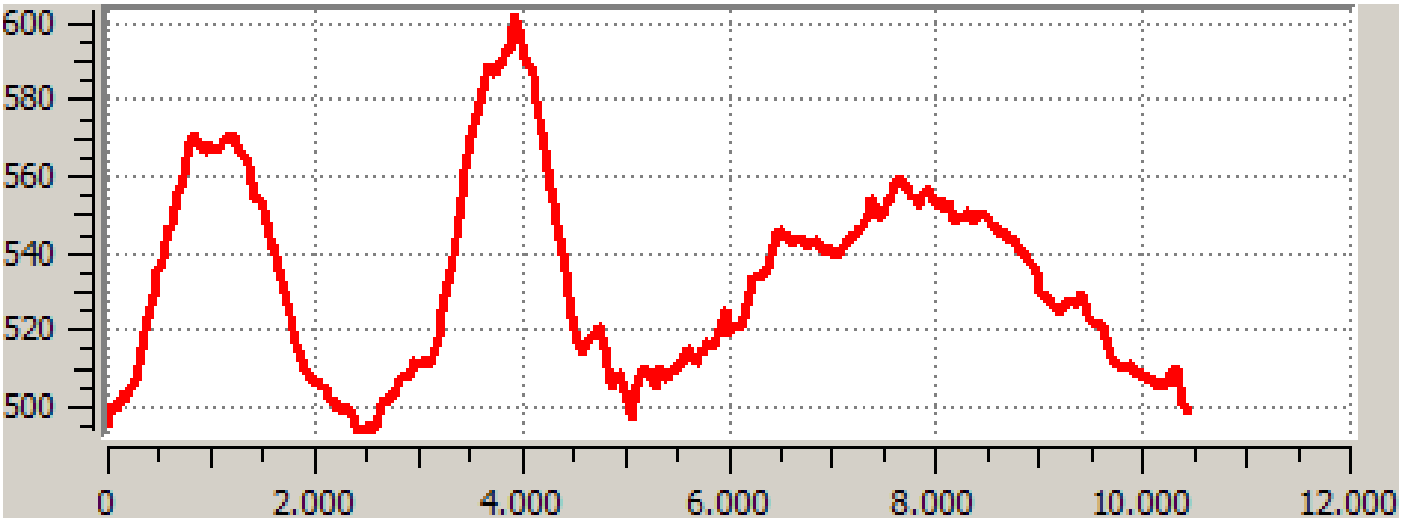

Inventario de caminos públicos
Ayuntamiento de Torrecampo (Córdoba)

Código	15d	Cod Invt munic	1300055	Fecha estudio	31/04/2020

Nombre	Camino de Barranco Hondo				
Titularidad	Municipal		Titularidad compartida		
Tramos	5	Conexiones	14d, 69d, 8d,		
Loc catastro 1964	P18(IV, V)				
Loc catastro actual	P12 (9012), P12 (9011), P10 (9005)				
Referencia catastral	14062A012090120000DI, 14062A010090050000DA, 14062A012090110000DX				
Coordenadas inicio	357082.3112036962, 4261317.449685179				
Coordenadas final	360044.5882510846, 4260982.0623638835				
Longitud	5551	Anchura media (m)	4,5	Anchura oficial (m)	
Pendiente %	3	Superficie (m^2)	24979,5	Cartografía 1:50000	859
Estado	Modificado	Tipo tránsito	4x2	Tipo firme	Tierra
Condiciones tránsito	Con elementos que dificultan e impiden el tránsito				
Entorno	Dehesa				
Paraje	El Campillo				
Puntos de interés					
Elementos funcionales					

Fuentes bibliográficas: Trabajos topográficos. Instituto Geográfico. 1871. 13ª Brigada. Zona 2. Cuaderno dos. Cuaderno único. Trabajos topográficos. Instituto Geográfico. 1872. 13ª Brigada. Zona 9. Cuaderno único. Zona 6. Cuaderno único. Trabajos topográficos. Instituto Geográfico y Estadístico. 1887. 34ª Brigada. Término municipal de Conquista. Catastro actualizado a 2020

Fuentes cartográficas: Instituto Geográfico y Estadístico. Trabajos topográficos. Escala 1:25000. Término Municipal de las Siete Villas de Los Pedroches. Zona Este nº 1; subzonas A y B; hojas nº 1 y 2. A. Zona Central nº 2; subzona 1ª. A. 1888. Instituto Geográfico. Trabajos topográficos. Escala 1:25000. Siete Villas de Los Pedroches. Zona 1; hojas nº 1, 2, 4, 5, 6, 7. 1872. Ortofoto de Andalucía 1956-57 (Vuelo General de España de 1956) Planos catastrales 1940-1950. 1:5.000. Ortofoto PNOA máxima actualidad

Observaciones:

Código	15d						
Tramo	a						
Longitud (m)	Anchura (m)	Anchura oficial (m)	Superficie (m^2)	Pendiente %	Estado	Tipo tránsito	Firme
504	4,5		2268	-0,7	Bueno	4x2	Tierra
Coordenadas inicio				Coordenadas final			
357082.3112036962, 4261317.449685179				357463.6094565164, 4261074.679444931			
Distancia del tramo al origen del camino en metros							
Referencia catastral				Titularidad		Titularidad compartida	
14062A010090050000DA				Municipal			
Paraje		Entorno		Puntos interés			
Los Charreros		Dehesa					
Elementos funcionales				Observaciones			
Puntos singulares y distancia al origen en metros							
Arroyo Guadamora (504 m)							

Código	15d						
Tramo	b						
Longitud (m)	Anchura (m)	Anchura oficial (m)	Superficie (m^2)	Pendiente %	Estado	Tipo tránsito	Firme
913	4,5		4108,5	5,45	Bueno	4x2	Tierra
Coordenadas inicio				Coordenadas final			
357463.6094565164, 4261074.679444931				358241.7544755856, 4260645.41732571			
Distancia del tramo al origen del camino en metros							
504							
Referencia catastral				Titularidad		Titularidad compartida	
14062A012090120000DI				Municipal			
Paraje		Entorno		Puntos interés			
Barranco Hondo		Dehesa					
Elementos funcionales				Observaciones			
Puntos singulares y distancia al origen en metros							

Código	15d						
Tramo	c						
Longitud (m)	Anchura (m)	Anchura oficial (m)	Superficie (m^2)	Pendiente %	Estado	Tipo tránsito	Firme
1004	4,5		4518	-0,5	Bueno	4x2	Tierra
Coordenadas inicio				Coordenadas final			
358241.7544755856, 4260645.41732571				358917.9727975084, 4259966.036035475			
Distancia del tramo al origen del camino en metros							
1417							
Referencia catastral				Titularidad		Titularidad compartida	
14062A012090110000DX				Municipal			
Paraje		Entorno		Puntos interés			
Las Torcas		Dehesa					
Elementos funcionales				Observaciones			
Puntos singulares y distancia al origen en metros							

Código	15d						
Tramo	d						
Longitud (m)	Anchura (m)	Anchura oficial (m)	Superficie (m^2)	Pendiente %	Estado	Tipo tránsito	Firme
2052	4,5		9234	-2,2	Bueno	4x2	Tierra
Coordenadas inicio				Coordenadas final			
358241.7544755856, 4260645.41732571				359430.3145920869, 4261636.224109981			
Distancia del tramo al origen del camino en metros							
1417							
Referencia catastral				Titularidad		Titularidad compartida	
14062A012090120000DI				Municipal			
Paraje		Entorno		Puntos interés			
Las Torcas		Dehesa					
Elementos funcionales				Observaciones			
Puntos singulares y distancia al origen en metros							

Código	15d						
Tramo	e						
Longitud (m)	Anchura (m)	Anchura oficial (m)	Superficie (m^2)	Pendiente %	Estado	Tipo tránsito	Firme
1078	0		539	-4,5	Perdido		Tierra
Coordenadas inicio				Coordenadas final			
359122.31722763623, 4260667.223836117				360044.5882510846, 4260982.0623638835			
Distancia del tramo al origen del camino en metros							
2322							
Referencia catastral				Titularidad		Titularidad compartida	
				Municipal			
Paraje		Entorno		Puntos interés			
Loma Caballero		Dehesa					
Elementos funcionales				Observaciones			
Puntos singulares y distancia al origen en metros							

15d Camino de Barranco Hondo

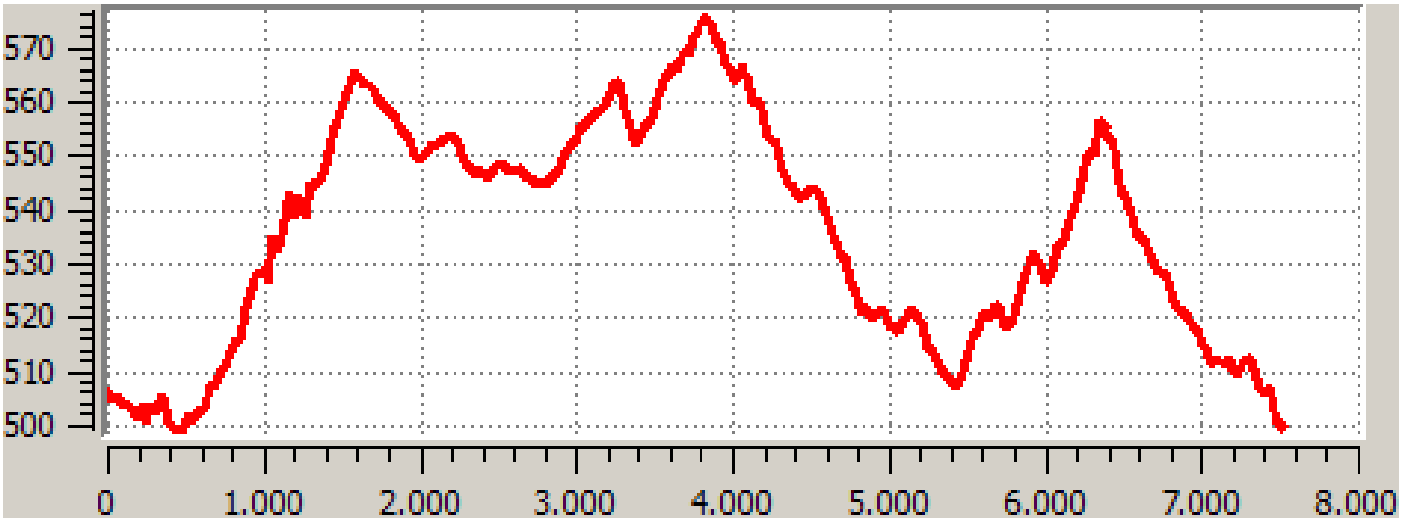

Inventario de caminos públicos
Ayuntamiento de Torrecampo (Córdoba)

Código	17d	Cod Invt munic	1300074	Fecha estudio	31/04/2020

Nombre	Camino de los Moledores				
Titularidad	Municipal	Titularidad compartida			
Tramos	4	Conexiones	163d, 84d		
Loc catastro 1964	P19(II); P20(II);P34(III); P31(II); P30(I)				
Loc catastro actual	P14 (9004), P13 (9003), P14 (9003)				
Referencia catastral	14062A014090040000DH, 14062A013090030000DG, 14062A014090030000DU				
Coordenadas inicio	360247.63781986583, 4258487.58634101				
Coordenadas final	362163.35802207375, 4261620.844618331				
Longitud	5037	Anchura media (m)	4	Anchura oficial (m)	
Pendiente %	2,4	Superficie (m^2)	20148	Cartografía 1:50000	859
Estado	Modificado	Tipo tránsito	4x2	Tipo firme	Tierra
Condiciones tránsito	Con elementos que dificultan e impiden el tránsito				
Entorno	Dehesa				
Paraje	Carboneras Altas				
Puntos de interés					
Elementos funcionales					

Fuentes bibliográficas: Trabajos topográficos. Instituto Geográfico. 1871. 13ª Brigada. Zona 2. Cuaderno dos. Cuaderno único. Trabajos topográficos. Instituto Geográfico. 1872. 13ª Brigada. Zona 9. Cuaderno único. Zona 6. Cuaderno único. Trabajos topográficos. Instituto Geográfico y Estadístico. 1887. 34ª Brigada. Término municipal de Conquista. Catastro actualizado a 2020

Fuentes cartográficas: Instituto Geográfico y Estadístico. Trabajos topográficos. Escala 1:25000. Término Municipal de las Siete Villas de Los Pedroches. Zona Este nº 1; subzonas A y B; hojas nº 1 y 2. A. Zona Central nº 2; subzona 1ª. A. 1888. Instituto Geográfico. Trabajos topográficos. Escala 1:25000. Siete Villas de Los Pedroches. Zona 1; hojas nº 1, 2, 4, 5, 6, 7. 1872. Ortofoto de Andalucía 1956-57 (Vuelo General de España de 1956) Planos catastrales 1940-1950. 1:5.000. Ortofoto PNOA máxima actualidad

Observaciones:

Código	17d						
Tramo	a						
Longitud (m)	Anchura (m)	Anchura oficial (m)	Superficie (m^2)	Pendiente %	Estado	Tipo tránsito	Firme
618	0		309	-3,60000000000000001	Perdido		Tierra
Coordenadas inicio				Coordenadas final			
362024.18861408037, 4261077.50078156				362163.35802207375, 4261620.844618331			
Distancia del tramo al origen del camino en metros							
Referencia catastral				Titularidad		Titularidad compartida	
14062A014090030000DU				Municipal			
Paraje		Entorno		Puntos interés			
Carboneras Bajas		Dehesa					
Elementos funcionales				Observaciones			
Puntos singulares y distancia al origen en metros							

Código	17d						
Tramo	b						
Longitud (m)	Anchura (m)	Anchura oficial (m)	Superficie (m^2)	Pendiente %	Estado	Tipo tránsito	Firme
1568	0		784	-2,20000000000000002	Perdido		Tierra
Coordenadas inicio				Coordenadas final			
362264.4699932476, 4260098.608075886				362024.1951744267, 4261077.497739381			
Distancia del tramo al origen del camino en metros							
618							
Referencia catastral				Titularidad		Titularidad compartida	
14062A014090040000DH				Municipal			
Paraje		Entorno		Puntos interés			
Carboneras Bajas		Dehesa					
Elementos funcionales				Observaciones			
Puntos singulares y distancia al origen en metros							

Código	17d						
Tramo	c						
Longitud (m)	Anchura (m)	Anchura oficial (m)	Superficie (m^2)	Pendiente %	Estado	Tipo tránsito	Firme
1352	4		5408	3,72000000000000002	Bueno	4x2	Tierra
Coordenadas inicio				Coordenadas final			
361446.3248856171, 4259155.438365571				362264.4699932476, 4260098.608075886			
Distancia del tramo al origen del camino en metros							
2186							
Referencia catastral				Titularidad		Titularidad compartida	
14062A014090040000DH				Municipal			
Paraje		Entorno		Puntos interés			
Carboneras Bajas		Dehesa					
Elementos funcionales				Observaciones			
Puntos singulares y distancia al origen en metros							

Código	17d						
Tramo	d						
Longitud (m)	Anchura (m)	Anchura oficial (m)	Superficie (m^2)	Pendiente %	Estado	Tipo tránsito	Firme
1499	4		5996	-2	Bueno	4x2	Tierra

Coordenadas inicio	Coordenadas final
360247.63781986583, 4258487.58634101	361446.3248856171, 4259155.438365571

Distancia del tramo al origen del camino en metros
3538

Referencia catastral	Titularidad	Titularidad compartida
14062A013090030000DG	Municipal	

Paraje	Entorno	Puntos interés
Cantalobillos	Dehesa	

Elementos funcionales	Observaciones

Puntos singulares y distancia al origen en metros

17d Camino de los Moledores

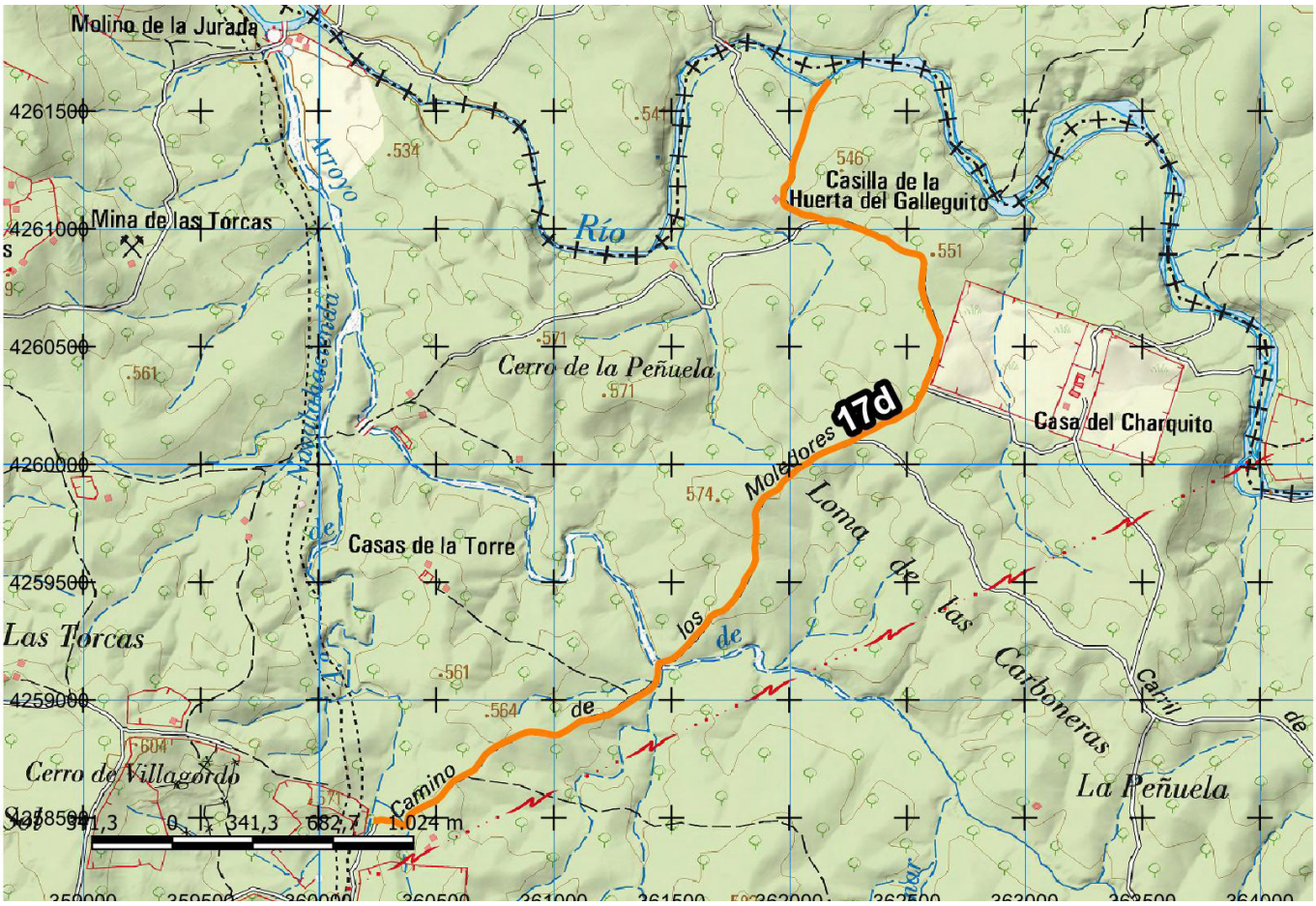

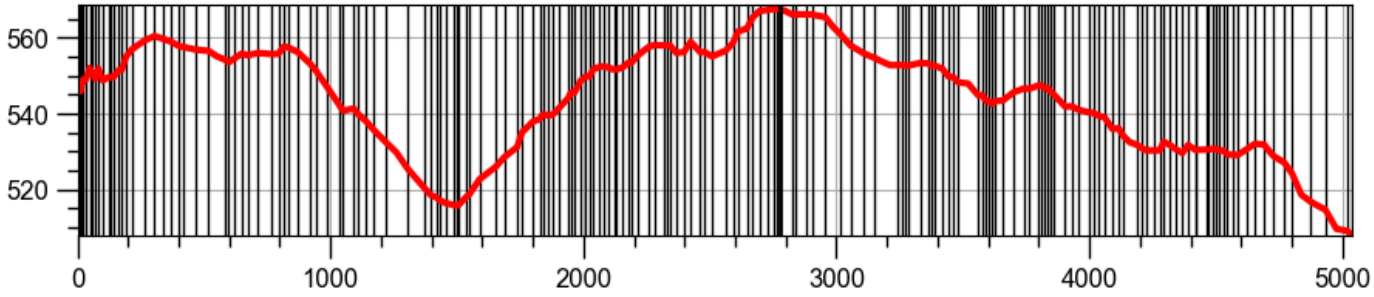

Inventario de caminos públicos
Ayuntamiento de Torrecampo (Córdoba)

Código	18d	Cod Invt munic	1300089	Fecha estudio	31/04/2020

Nombre	Camino de las Valquemadas				
Titularidad	Municipal		Titularidad compartida		
Tramos	2	Conexiones	10d, 12d, 163d		
Loc catastro 1964	P51(IV)				
Loc catastro actual	P25 (9005), P25 (9009), P25 (9004)				
Referencia catastral	14062A025090050000DU, 14062A025090090000DB, 14062A025090040000DZ				
Coordenadas inicio	358370.61043449567, 4257164.134936328				
Coordenadas final	359825.66789803497, 4255504.175685664				
Longitud	2453	Anchura media (m)	4,5	Anchura oficial (m)	
Pendiente %	2,5	Superficie (m^2)	11038,5	Cartografía 1:50000	859
Estado	Bueno	Tipo tránsito	4x2	Tipo firme	Tierra
Condiciones tránsito	Con elementos que dificultan el paso				
Entorno	Dehesa				
Paraje	La Pelicarda				
Puntos de interés					
Elementos funcionales					

Fuentes bibliográficas: Trabajos topográficos. Instituto Geográfico. 1871. 13ª Brigada. Zona 2. Cuaderno dos. Cuaderno único. Trabajos topográficos. Instituto Geográfico. 1872. 13ª Brigada. Zona 9. Cuaderno único. Zona 6. Cuaderno único. Trabajos topográficos. Instituto Geográfico y Estadístico. 1887. 34ª Brigada. Término municipal de Conquista. Catastro actualizado a 2020

Fuentes cartográficas: Instituto Geográfico y Estadístico. Trabajos topográficos. Escala 1:25000. Término Municipal de las Siete Villas de Los Pedroches. Zona Este nº 1; subzonas A y B; hojas nº 1 y 2. A. Zona Central nº 2; subzona 1ª. A. 1888. Instituto Geográfico. Trabajos topográficos. Escala 1:25000. Siete Villas de Los Pedroches. Zona 1; hojas nº 1, 2, 4, 5, 6, 7. 1872. Ortofoto de Andalucía 1956-57 (Vuelo General de España de 1956) Planos catastrales 1940-1950. 1:5.000. Ortofoto PNOA máxima actualidad

Observaciones:

Código	18d						
Tramo	a						
Longitud (m)	Anchura (m)	Anchura oficial (m)	Superficie (m^2)	Pendiente %	Estado	Tipo tránsito	Firme
2316	4,5		10422	3,89	Bueno	4x2	Tierra
Coordenadas inicio				Coordenadas final			
358370.61043449567, 4257164.134936328				359768.0716091252, 4255627.295720619			
Distancia del tramo al origen del camino en metros							
Referencia catastral				Titularidad		Titularidad compartida	
14062A025090050000DU, 14062A025090040000DZ				Municipal			
Paraje		Entorno		Puntos interés			
La Pelicarda		Dehesa					
Elementos funcionales				Observaciones			
Puntos singulares y distancia al origen en metros							
Portón (2148 m)							

Código	18d						
Tramo	b						
Longitud (m)	Anchura (m)	Anchura oficial (m)	Superficie (m^2)	Pendiente %	Estado	Tipo tránsito	Firme
137	4,5		616,5	2,99	Bueno	4x2	Tierra
Coordenadas inicio				Coordenadas final			
359768.0716091252, 4255627.295720619				359825.66789803497, 4255504.175685664			
Distancia del tramo al origen del camino en metros							
2316							
Referencia catastral				Titularidad		Titularidad compartida	
14062A025090090000DB				Municipal			
Paraje		Entorno		Puntos interés			
La Pelicarda		Dehesa					
Elementos funcionales				Observaciones			
Puntos singulares y distancia al origen en metros							

18d Camino de las Valquemadas

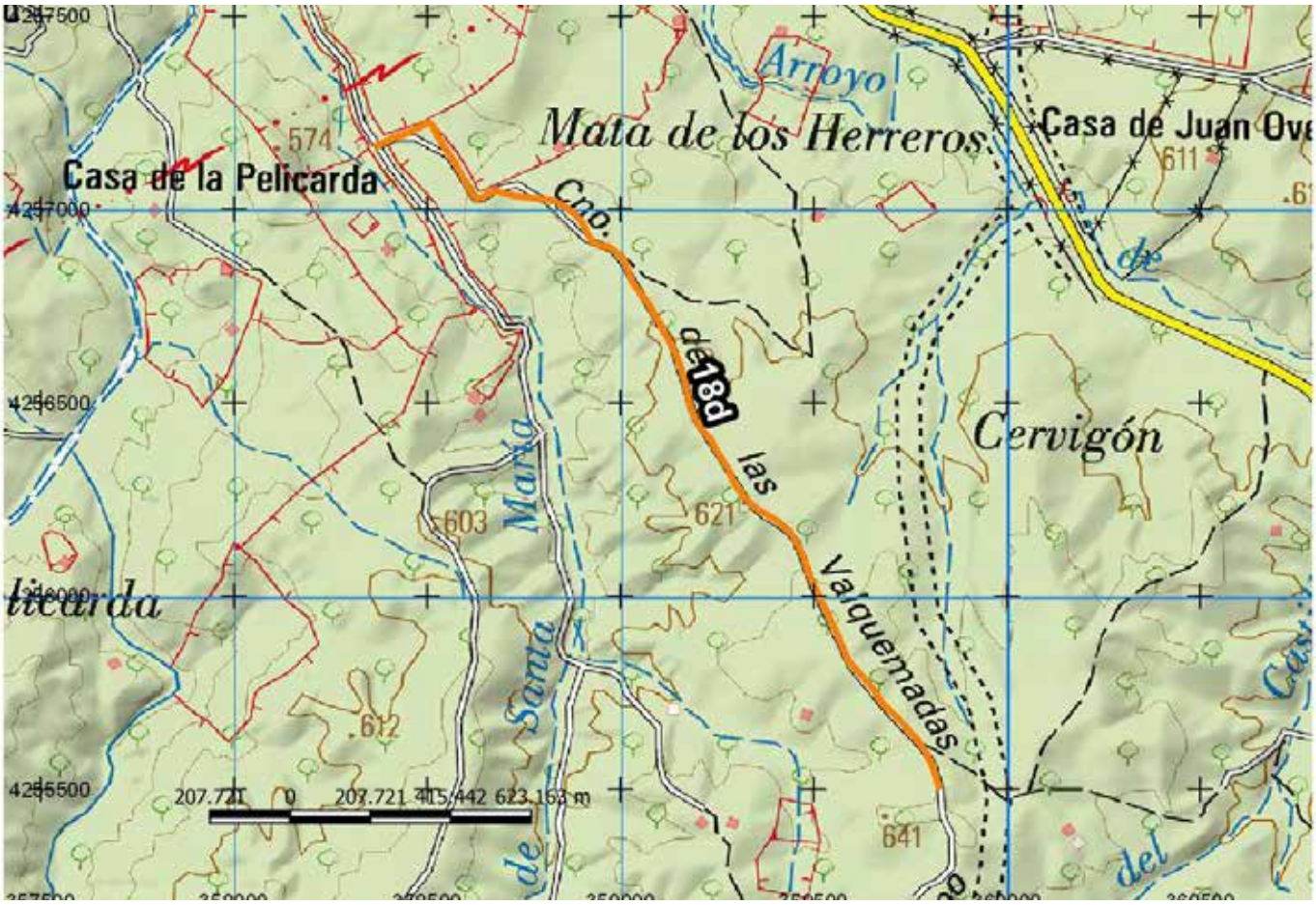

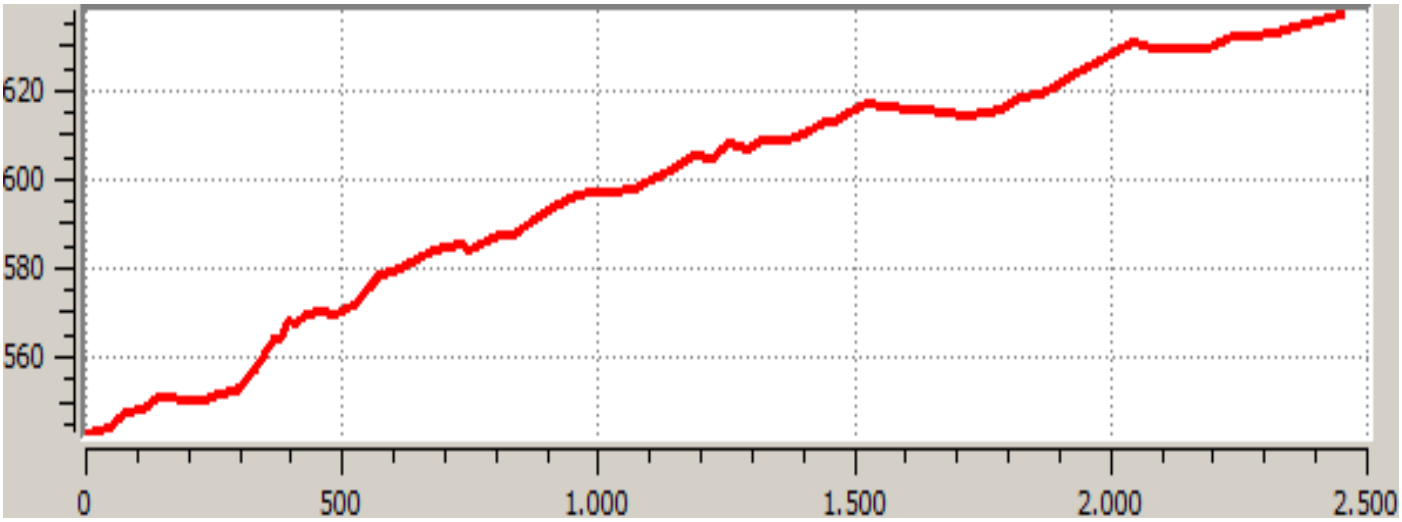

Inventario de caminos públicos
Ayuntamiento de Torrecampo (Córdoba)

Código	19d	Cod Invt munic	1300081	Fecha estudio	31/04/2020

Nombre	Camino de la Posada del Pastor				
Titularidad	Municipal		Titularidad compartida		
Tramos	7	Conexiones	A-3200, 163d, 20d, 21d, 85d, 86d, 90d, 65d		
Loc catastro 1964	P22(II); P23(IV); P25(III)				
Loc catastro actual	P17 (9005), P18 (9002), P19 (9007), P21 (9008)				
Referencia catastral	14062A017090050000DQ, 14062A018090020000DS, 14062A019090070000DE, 14062A021090080000DB				
Coordenadas inicio	367419.4923988001, 4254887.703525371				
Coordenadas final	359907.31012786675, 4257413.910533246				
Longitud	8975	Anchura media (m)	7	Anchura oficial (m)	
Pendiente %	2,7	Superficie (m^2)	62825	Cartografía 1:50000	859
Estado	Modificado	Tipo tránsito	4x2	Tipo firme	Tierra
Condiciones tránsito	Con elementos que dificultan el paso				
Entorno	Dehesa				
Paraje	Barahona				
Puntos de interés					
Elementos funcionales					

Fuentes bibliográficas: Trabajos topográficos. Instituto Geográfico. 1871. 13ª Brigada. Zona 2. Cuaderno dos. Cuaderno único. Trabajos topográficos. Instituto Geográfico. 1872. 13ª Brigada. Zona 9. Cuaderno único. Zona 6. Cuaderno único. Trabajos topográficos. Instituto Geográfico y Estadístico. 1887. 34ª Brigada. Término municipal de Conquista. Catastro actualizado a 2020

Fuentes cartográficas: Instituto Geográfico y Estadístico. Trabajos topográficos. Escala 1:25000. Término Municipal de las Siete Villas de Los Pedroches. Zona Este nº 1; subzonas A y B; hojas nº 1 y 2. A. Zona Central nº 2; subzona 1ª. A. 1888. Instituto Geográfico. Trabajos topográficos. Escala 1:25000. Siete Villas de Los Pedroches. Zona 1; hojas nº 1, 2, 4, 5, 6, 7. 1872. Ortofoto de Andalucía 1956-57 (Vuelo General de España de 1956) Planos catastrales 1940-1950. 1:5.000. Ortofoto PNOA máxima actualidad

Observaciones:

Código	19d						
Tramo	a						
Longitud (m)	Anchura (m)	Anchura oficial (m)	Superficie (m^2)	Pendiente %	Estado	Tipo tránsito	Firme
510	7		3570	2,06	Bueno	4x2	Tierra
Coordenadas inicio				Coordenadas final			
367419.4923988001, 4254887.703525371				367367.793991474, 4255380.430095724			
Distancia del tramo al origen del camino en metros							
Referencia catastral				Titularidad		Titularidad compartida	
14062A021090080000DB				Municipal			
Paraje		Entorno		Puntos interés			
Loma del Horno		Dehesa					
Elementos funcionales				Observaciones			
Puntos singulares y distancia al origen en metros							
Malla de quita y pon (346 m)							

Código	19d						
Tramo	b						
Longitud (m)	Anchura (m)	Anchura oficial (m)	Superficie (m^2)	Pendiente %	Estado	Tipo tránsito	Firme
1022	0		511	-6	Perdido		Tierra
Coordenadas inicio				Coordenadas final			
367367.793991474, 4255380.430095724				366628.1689707648, 4256013.5692613255			
Distancia del tramo al origen del camino en metros							
510							
Referencia catastral				Titularidad		Titularidad compartida	
14062A021090080000DB				Municipal			
Paraje		Entorno		Puntos interés			
Loma del Horno		Dehesa					
Elementos funcionales				Observaciones			
Puntos singulares y distancia al origen en metros							
Embalse (1532 m)							

Código	19d						
Tramo	c						
Longitud (m)	Anchura (m)	Anchura oficial (m)	Superficie (m^2)	Pendiente %	Estado	Tipo tránsito	Firme
1960	0		980	1,63	Perdido		Tierra
Coordenadas inicio				Coordenadas final			
366628.1689707648, 4256013.5692613255				364998.5219317992, 4256856.256351615			
Distancia del tramo al origen del camino en metros							
1532							
Referencia catastral				Titularidad		Titularidad compartida	
14062A019090070000DE				Municipal			
Paraje		Entorno		Puntos interés			
Valle Verde		Dehesa					
Elementos funcionales				Observaciones			
Puntos singulares y distancia al origen en metros							

Código	19d						
Tramo	d						
Longitud (m)	Anchura (m)	Anchura oficial (m)	Superficie (m^2)	Pendiente %	Estado	Tipo tránsito	Firme
69	7		483	-9,9	Bueno	4x2	Tierra
Coordenadas inicio				Coordenadas final			
364998.5219317992, 4256856.256351615				365009.70278145105, 4256916.196299149			
Distancia del tramo al origen del camino en metros							
3492							
Referencia catastral				Titularidad		Titularidad compartida	
14062A019090070000DE				Municipal			
Paraje		Entorno		Puntos interés			
Valle Verde		Dehesa					
Elementos funcionales				Observaciones			
Puntos singulares y distancia al origen en metros							

Código	19d						
Tramo	e						
Longitud (m)	Anchura (m)	Anchura oficial (m)	Superficie (m^2)	Pendiente %	Estado	Tipo tránsito	Firme
658	0		329	-1,1	Perdido		Tierra
Coordenadas inicio				Coordenadas final			
365009.70278145105, 4256916.196299149				364370.6416579573, 4257018.127360171			
Distancia del tramo al origen del camino en metros							
3561							
Referencia catastral				Titularidad		Titularidad compartida	
14062A019090070000DE				Municipal			
Paraje		Entorno		Puntos interés			
Carboneras		Dehesa					
Elementos funcionales				Observaciones			
Puntos singulares y distancia al origen en metros							

Código	19d						
Tramo	f						
Longitud (m)	Anchura (m)	Anchura oficial (m)	Superficie (m^2)	Pendiente %	Estado	Tipo tránsito	Firme
3240	0		1620	-0,2	Perdido		Tierra
Coordenadas inicio				Coordenadas final			
364370.6416579573, 4257018.127360171				361354.98543327325, 4257100.314349716			
Distancia del tramo al origen del camino en metros							
4219							
Referencia catastral				Titularidad		Titularidad compartida	
14062A017090050000DQ, 14062A018090020000DS				Municipal			
Paraje		Entorno		Puntos interés			
Carboneras		Dehesa					
Elementos funcionales				Observaciones			
Puntos singulares y distancia al origen en metros							
Malla de quita y pon (7459 m)							

Código	19d						
Tramo	g						
Longitud (m)	Anchura (m)	Anchura oficial (m)	Superficie (m^2)	Pendiente %	Estado	Tipo tránsito	Firme
1516	7		10612	-0,2	Bueno	4x2	Tierra
Coordenadas inicio				Coordenadas final			
361354.98543327325, 4257100.314349716				359907.31012786675, 4257413.910533246			
Distancia del tramo al origen del camino en metros							
7459							
Referencia catastral				Titularidad		Titularidad compartida	
14062A017090050000DQ				Municipal			
Paraje		Entorno		Puntos interés			
Carboneras		Dehesa					
Elementos funcionales				Observaciones			
Puntos singulares y distancia al origen en metros							

19d Camino de la Posada del Pastor

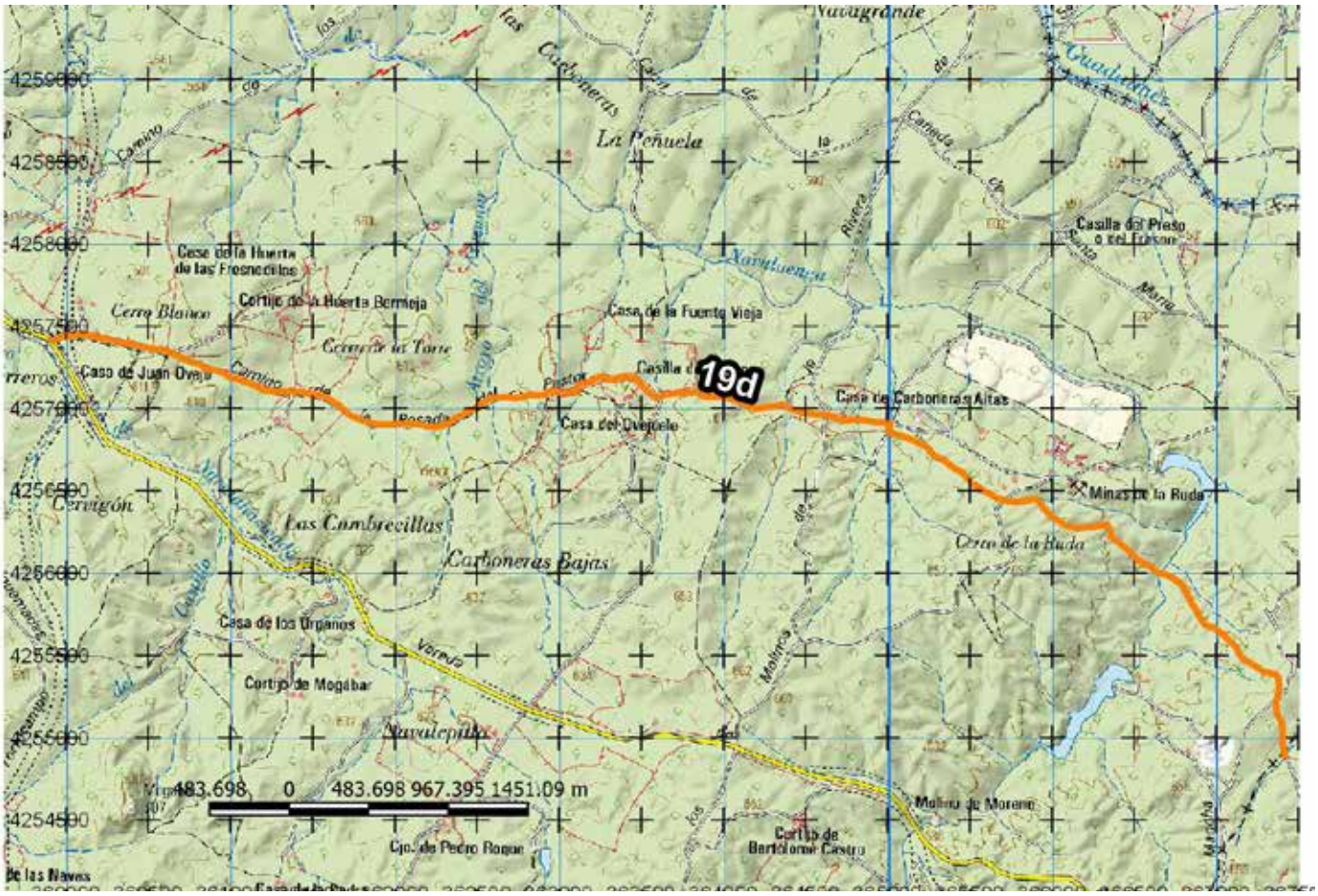

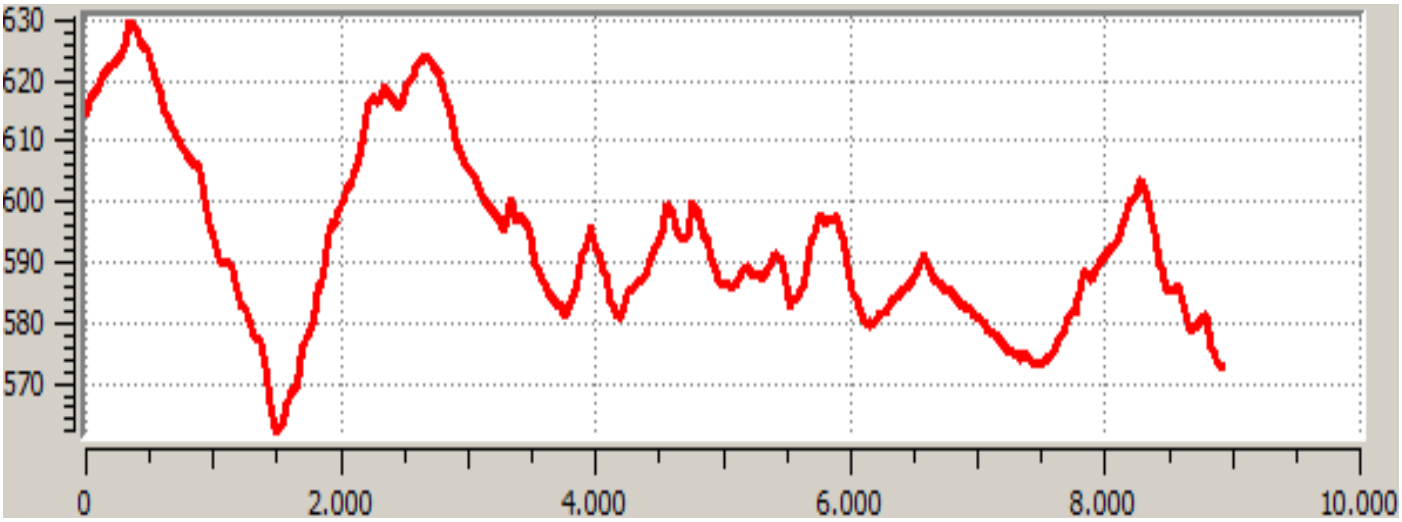

Inventario de caminos públicos
Ayuntamiento de Torrecampo (Córdoba)

Código	20d	Cod Invt munic	1300076	Fecha estudio	31/04/2020

Nombre	Camino de los Molinos de la Ribera o del Batán de la Cañada				
Titularidad	Municipal	Titularidad compartida			
Tramos	5	Conexiones	A-3200, 88d, 19d, 22d		
Loc catastro 1964	P21(II); P22(I); P27(II); P28(I)				
Loc catastro actual	P15 (9002), P16 (9002), P18 (9001), P22 (9001)				
Referencia catastral	14062A015090020000DD, 14062A016090020000DT, 14062A018090010000DE, 14062A022090010000DK				
Coordenadas inicio	362716.38148914644, 4253123.735504335				
Coordenadas final	365428.8490612939, 4260416.330569769				
Longitud	8787	Anchura media (m)	7	Anchura oficial (m)	
Pendiente %	2,6	Superficie (m^2)	61509	Cartografía 1:50000	859
Estado	Modificado	Tipo tránsito	4x2	Tipo firme	Tierra
Condiciones tránsito	Con elementos que dificultan e impiden el tránsito				
Entorno	Dehesa				
Paraje	Carboneras Bajas				
Puntos de interés					
Elementos funcionales					

Fuentes bibliográficas: Trabajos topográficos. Instituto Geográfico. 1871. 13ª Brigada. Zona 2. Cuaderno dos. Cuaderno único. Trabajos topográficos. Instituto Geográfico. 1872. 13ª Brigada. Zona 9. Cuaderno único. Zona 6. Cuaderno único. Trabajos topográficos. Instituto Geográfico y Estadístico. 1887. 34ª Brigada. Término municipal de Conquista. Catastro actualizado a 2020

Fuentes cartográficas: Instituto Geográfico y Estadístico. Trabajos topográficos. Escala 1:25000. Término Municipal de las Siete Villas de Los Pedroches. Zona Este nº 1; subzonas A y B; hojas nº 1 y 2. A. Zona Central nº 2; subzona 1ª. A. 1888. Instituto Geográfico. Trabajos topográficos. Escala 1:25000. Siete Villas de Los Pedroches. Zona 1; hojas nº 1, 2, 4, 5, 6, 7. 1872. Ortofoto de Andalucía 1956-57 (Vuelo General de España de 1956) Planos catastrales 1940-1950. 1:5.000. Ortofoto PNOA máxima actualidad

Observaciones:

Código	20d						
Tramo	a						
Longitud (m)	Anchura (m)	Anchura oficial (m)	Superficie (m^2)	Pendiente %	Estado	Tipo tránsito	Firme
2527	7		17689	-1,4	Bueno	4x2	Tierra
Coordenadas inicio				Coordenadas final			
362716.38148914644, 4253123.735504335				364082.76461928943, 4254959.163654316			
Distancia del tramo al origen del camino en metros							
Referencia catastral				Titularidad		Titularidad compartida	
14062A022090010000DK				Municipal			
Paraje		Entorno		Puntos interés			
Peña Montero		Dehesa					
Elementos funcionales				Observaciones			
Puntos singulares y distancia al origen en metros							
Portada y varios portones (2527 m)							

Código	20d						
Tramo	b						
Longitud (m)	Anchura (m)	Anchura oficial (m)	Superficie (m^2)	Pendiente %	Estado	Tipo tránsito	Firme
1965	7		13755	-2,3	Bueno	4x2	Tierra
Coordenadas inicio				Coordenadas final			
364082.76461928943, 4254959.163654316				364563.5987996924, 4256635.224783009			
Distancia del tramo al origen del camino en metros							
2527							
Referencia catastral				Titularidad		Titularidad compartida	
14062A018090010000DE				Municipal			
Paraje		Entorno		Puntos interés			
Valle Verde		Dehesa					
Elementos funcionales				Observaciones			
Puntos singulares y distancia al origen en metros							
Paso canadiense (3839 m)							

Código	20d						
Tramo	c						
Longitud (m)	Anchura (m)	Anchura oficial (m)	Superficie (m^2)	Pendiente %	Estado	Tipo tránsito	Firme
1260	0		630	-5,3	Perdido		Tierra
Coordenadas inicio				Coordenadas final			
364563.5987996924, 4256635.224783009				364702.71215446753, 4257708.328638681			
Distancia del tramo al origen del camino en metros							
4492							
Referencia catastral				Titularidad		Titularidad compartida	
14062A018090010000DE				Municipal			
Paraje		Entorno		Puntos interés			
Carboneras		Dehesa					
Elementos funcionales				Observaciones			
Puntos singulares y distancia al origen en metros							

Código	20d						
Tramo	d						
Longitud (m)	Anchura (m)	Anchura oficial (m)	Superficie (m^2)	Pendiente %	Estado	Tipo tránsito	Firme
1120	0		560	3,96	Perdido		Tierra
Coordenadas inicio				Coordenadas final			
364702.71215446753, 4257708.328638681				365078.63952818717, 4258759.124045606			
Distancia del tramo al origen del camino en metros							
5752							
Referencia catastral				Titularidad		Titularidad compartida	
14062A016090020000DT				Municipal			
Paraje		Entorno		Puntos interés			
Carboneras		Dehesa					
Elementos funcionales				Observaciones			
Puntos singulares y distancia al origen en metros							
Portón y paso canadiense (6872 m)							

Código	20d						
Tramo	e						
Longitud (m)	Anchura (m)	Anchura oficial (m)	Superficie (m^2)	Pendiente %	Estado	Tipo tránsito	Firme
1914	0		957	-2,7	Perdido		Tierra
Coordenadas inicio				Coordenadas final			
365078.63952818717, 4258759.124045606				365428.8490612939, 4260416.330569769			
Distancia del tramo al origen del camino en metros							
6872							
Referencia catastral				Titularidad		Titularidad compartida	
14062A015090020000DD				Municipal			
Paraje		Entorno		Puntos interés			
Carboneras		Dehesa					
Elementos funcionales				Observaciones			
Puntos singulares y distancia al origen en metros							
Portón con candado (6874 m)							

20d Camino de los Molinos de la Ribera o del Batán de la Cañada

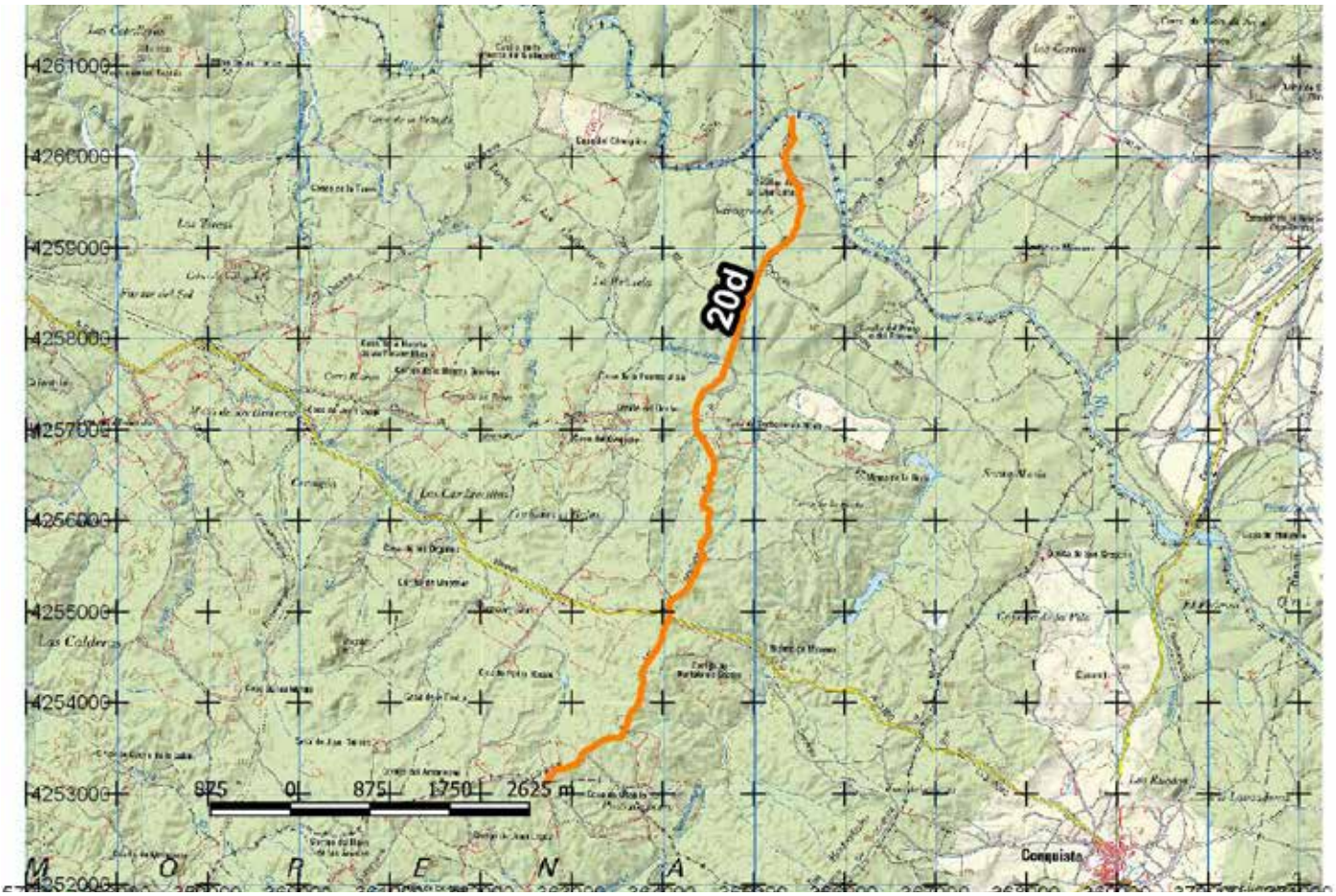

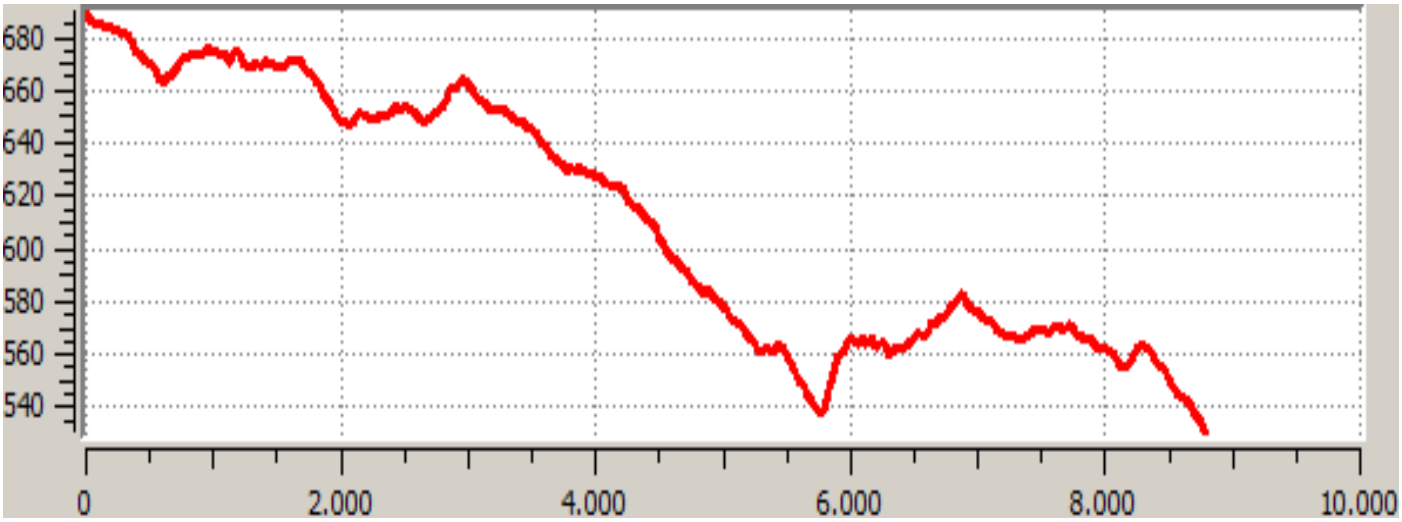

Inventario de caminos públicos
Ayuntamiento de Torrecampo (Córdoba)

Código	21d	Cod Invt munic	1300065	Fecha estudio	31/04/2020

Nombre	Camino de la Garganta				
Titularidad	Municipal		Titularidad compartida		
Tramos	6	Conexiones	19d, 85d, 22d, 90d, 23d		
Loc catastro 1964	P24(II); P23(II, VII)				
Loc catastro actual	P21 (9002), P20 (9005), P20 (9007), P19 (9004), P19 (9002)				
Referencia catastral	14062A021090020000DS, 14062A020090050000DQ, 14062A020090070000DL, 14062A019090040000DX, 14062A019090020000DR				
Coordenadas inicio	365297.6265598384, 4257350.587105478				
Coordenadas final	365129.22769886226, 4257200.675947613				
Longitud	4371	Anchura media (m)	3,5	Anchura oficial (m)	
Pendiente %	2,9	Superficie (m^2)	15298,5	Cartografía 1:50000	0
Estado	Modificado	Tipo tránsito	4x4	Tipo firme	Tierra
Condiciones tránsito	Con elementos que impiden el paso				
Entorno	Dehesa				
Paraje	Valle Verde				
Puntos de interés					
Elementos funcionales					

Fuentes bibliográficas: Trabajos topográficos. Instituto Geográfico. 1871. 13ª Brigada. Zona 2. Cuaderno dos. Cuaderno único. Trabajos topográficos. Instituto Geográfico. 1872. 13ª Brigada. Zona 9. Cuaderno único. Zona 6. Cuaderno único. Trabajos topográficos. Instituto Geográfico y Estadístico. 1887. 34ª Brigada. Término municipal de Conquista. Catastro actualizado a 2020

Fuentes cartográficas: Instituto Geográfico y Estadístico. Trabajos topográficos. Escala 1:25000. Término Municipal de las Siete Villas de Los Pedroches. Zona Este nº 1; subzonas A y B; hojas nº 1 y 2. A. Zona Central nº 2; subzona 1ª. A. 1888. Instituto Geográfico. Trabajos topográficos. Escala 1:25000. Siete Villas de Los Pedroches. Zona 1; hojas nº 1, 2, 4, 5, 6, 7. 1872. Ortofoto de Andalucía 1956-57 (Vuelo General de España de 1956) Planos catastrales 1940-1950. 1:5.000. Ortofoto PNOA máxima actualidad

Observaciones:

Código	21d						
Tramo	a						
Longitud (m)	Anchura (m)	Anchura oficial (m)	Superficie (m^2)	Pendiente %	Estado	Tipo tránsito	Firme
993	0		496,5	-4,1	Perdido		Tierra
Coordenadas inicio				Coordenadas final			
367722.5889293176, 4257364.196320425				368623.00168088573, 4257525.014565297			
Distancia del tramo al origen del camino en metros							
Referencia catastral				Titularidad		Titularidad compartida	
14062A021090020000DS				Municipal			
Paraje		Entorno		Puntos interés			
Valle Verde		Dehesa					
Elementos funcionales				Observaciones			
Puntos singulares y distancia al origen en metros							

Código	21d						
Tramo	b						
Longitud (m)	Anchura (m)	Anchura oficial (m)	Superficie (m^2)	Pendiente %	Estado	Tipo tránsito	Firme
639	0		319,5	0,42	Perdido		Tierra
Coordenadas inicio				Coordenadas final			
367101.05675762944, 4257399.142806764				367722.5889293176, 4257364.196320425			
Distancia del tramo al origen del camino en metros							
993							
Referencia catastral				Titularidad		Titularidad compartida	
14062A020090050000DQ				Municipal			
Paraje		Entorno		Puntos interés			
Valle Verde		Dehesa					
Elementos funcionales				Observaciones			
Puntos singulares y distancia al origen en metros							
Portón con candado (1632 m)							

Código	21d						
Tramo	c						
Longitud (m)	Anchura (m)	Anchura oficial (m)	Superficie (m^2)	Pendiente %	Estado	Tipo tránsito	Firme
67	3,5		234,5	1,58	Bueno	4x4	Tierra
Coordenadas inicio				Coordenadas final			
367037.64567760186, 4257419.48335264				367101.05675762944, 4257399.142806764			
Distancia del tramo al origen del camino en metros							
1632							
Referencia catastral				Titularidad		Titularidad compartida	
14062A020090050000DQ				Municipal			
Paraje		Entorno		Puntos interés			
Valle Verde		Dehesa					
Elementos funcionales				Observaciones			
Puntos singulares y distancia al origen en metros							

Código	21d						
Tramo	d						
Longitud (m)	Anchura (m)	Anchura oficial (m)	Superficie (m^2)	Pendiente %	Estado	Tipo tránsito	Firme
1190	0		595	3,54	Perdido		Tierra
Coordenadas inicio				Coordenadas final			
365910.2889518843, 4257358.239796435				367037.64567760186, 4257419.48335264			
Distancia del tramo al origen del camino en metros							
1699							
Referencia catastral				Titularidad		Titularidad compartida	
14062A020090070000DL				Municipal			
Paraje		Entorno		Puntos interés			
Valle Verde		Dehesa					
Elementos funcionales				Observaciones			
Puntos singulares y distancia al origen en metros							

Código	21d						
Tramo	e						
Longitud (m)	Anchura (m)	Anchura oficial (m)	Superficie (m^2)	Pendiente %	Estado	Tipo tránsito	Firme
619	0		309,5	-2,4	Perdido		Tierra
Coordenadas inicio				Coordenadas final			
365297.6265598384, 4257350.587105478				365910.2889518843, 4257358.239796435			
Distancia del tramo al origen del camino en metros							
2889							
Referencia catastral				Titularidad		Titularidad compartida	
14062A019090040000DX				Municipal			
Paraje		Entorno		Puntos interés			
Valle Verde		Dehesa					
Elementos funcionales				Observaciones			
Puntos singulares y distancia al origen en metros							

Código	21d						
Tramo	f						
Longitud (m)	Anchura (m)	Anchura oficial (m)	Superficie (m^2)	Pendiente %	Estado	Tipo tránsito	Firme
863	0		431,5	-1	Perdido		Tierra
Coordenadas inicio				Coordenadas final			
364411.3220534707, 4256999.722652893				365129.63871834497, 4257200.653483505			
Distancia del tramo al origen del camino en metros							
3508							
Referencia catastral				Titularidad		Titularidad compartida	
14062A019090020000DR				Municipal			
Paraje		Entorno		Puntos interés			
Valle Verde		Dehesa					
Elementos funcionales				Observaciones			
Puntos singulares y distancia al origen en metros							

21d Camino de la Garganta

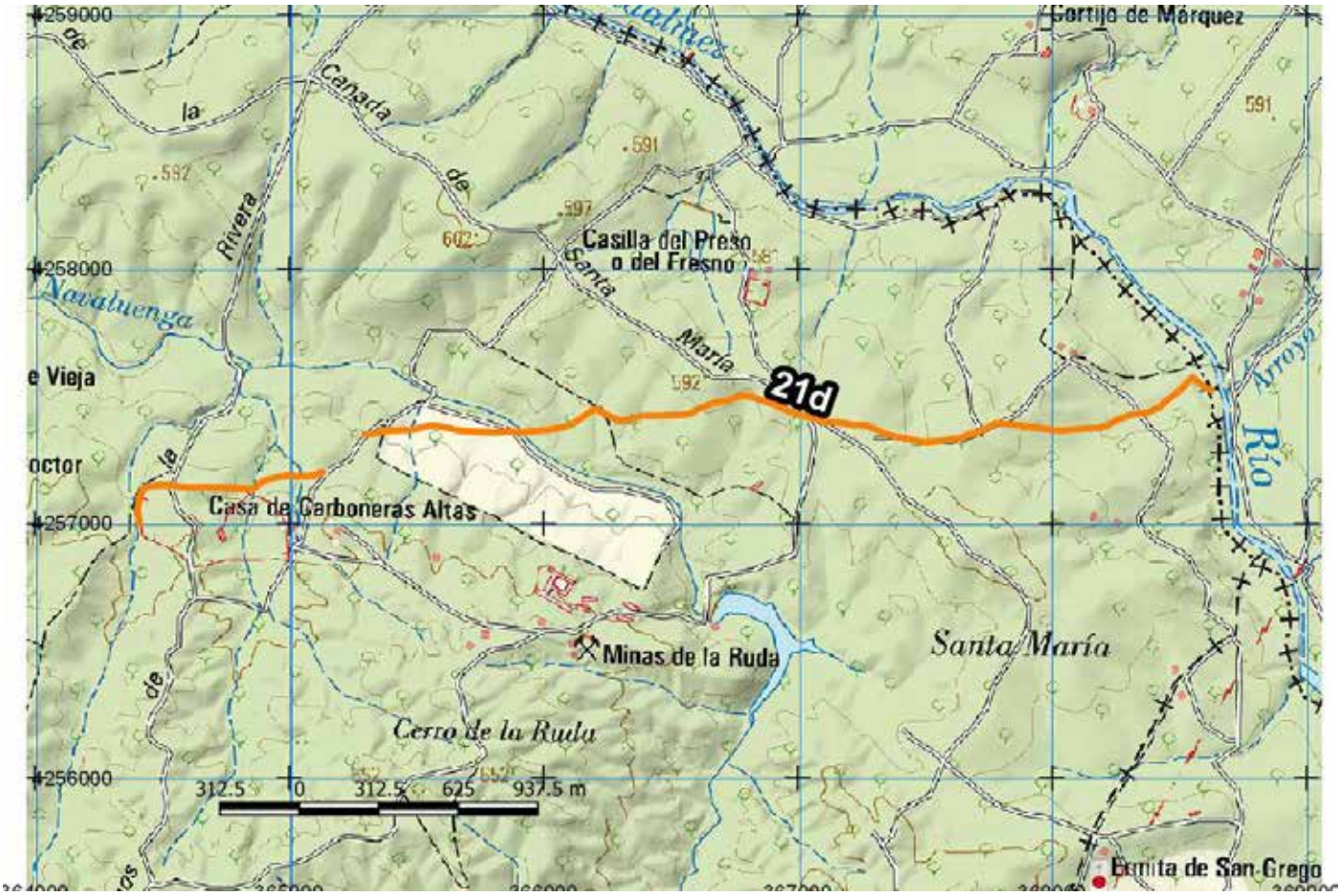

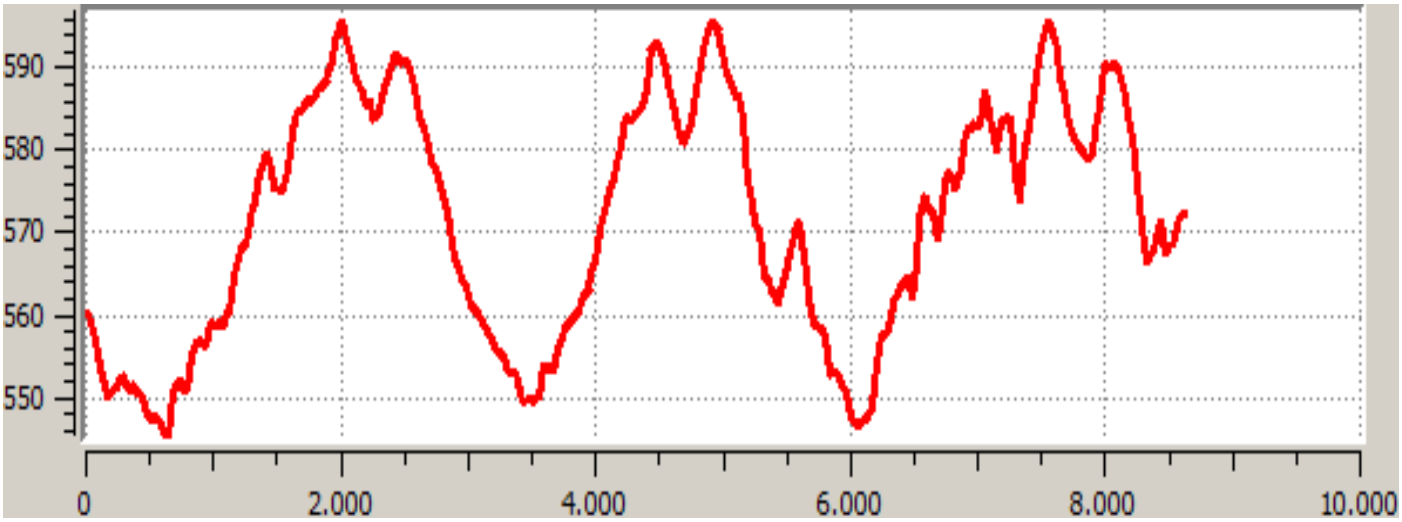

Inventario de caminos públicos
Ayuntamiento de Torrecampo (Córdoba)

Código	22d	Cod Invt munic		Fecha estudio	31/04/2020

Nombre	Carril de la Cañada de Santa María				
Titularidad	Municipal		Titularidad compartida		
Tramos	4	Conexiones	84d, 20d, 85d, 21d, 148d, 90d, 65d		
Loc catastro 1964	P23(I); P25(IV)				
Loc catastro actual	P21 (9004), P20 (9008)				
Referencia catastral	14062A021090040000DU, 14062A020090080000DT				
Coordenadas inicio	368158.49637433863, 4255771.611558021				
Coordenadas final	365078.66604600864, 4258759.197706221				
Longitud	5101	Anchura media (m)	5	Anchura oficial (m)	
Pendiente %	1,9	Superficie (m^2)	25505	Cartografía 1:50000	0
Estado	Modificado	Tipo tránsito	4x2	Tipo firme	Tierra
Condiciones tránsito	Con elementos que dificultan e impiden el tránsito				
Entorno	Dehesa				
Paraje	Carboneras Altas				
Puntos de interés					
Elementos funcionales					

Fuentes bibliográficas: Trabajos topográficos. Instituto Geográfico. 1871. 13ª Brigada. Zona 2. Cuaderno dos. Cuaderno único. Trabajos topográficos. Instituto Geográfico. 1872. 13ª Brigada. Zona 9. Cuaderno único. Zona 6. Cuaderno único. Trabajos topográficos. Instituto Geográfico y Estadístico. 1887. 34ª Brigada. Término municipal de Conquista. Catastro actualizado a 2020

Fuentes cartográficas: Instituto Geográfico y Estadístico. Trabajos topográficos. Escala 1:25000. Término Municipal de las Siete Villas de Los Pedroches. Zona Este nº 1; subzonas A y B; hojas nº 1 y 2. A. Zona Central nº 2; subzona 1ª. A. 1888. Instituto Geográfico. Trabajos topográficos. Escala 1:25000. Siete Villas de Los Pedroches. Zona 1; hojas nº 1, 2, 4, 5, 6, 7. 1872. Ortofoto de Andalucía 1956-57 (Vuelo General de España de 1956) Planos catastrales 1940-1950. 1:5.000. Ortofoto PNOA máxima actualidad

Observaciones:

Código	22d						
Tramo	a						
Longitud (m)	Anchura (m)	Anchura oficial (m)	Superficie (m^2)	Pendiente %	Estado	Tipo tránsito	Firme
2501	5		12505	-0,1	Bueno	4x2	Tierra
Coordenadas inicio				Coordenadas final			
367040.02448683156, 4257411.461897147				365078.66604600864, 4258759.197706221			
Distancia del tramo al origen del camino en metros							
Referencia catastral				Titularidad		Titularidad compartida	
14062A020090080000DT				Municipal			
Paraje		Entorno		Puntos interés			
Carboneras Altas		Dehesa					
Elementos funcionales				Observaciones			
Puntos singulares y distancia al origen en metros							

Código	22d						
Tramo	b						
Longitud (m)	Anchura (m)	Anchura oficial (m)	Superficie (m^2)	Pendiente %	Estado	Tipo tránsito	Firme
547	0		273,5	1,7	Perdido		Tierra
Coordenadas inicio				Coordenadas final			
366981.52529782546, 4256878.844743543				367040.02448683156, 4257411.461897147			
Distancia del tramo al origen del camino en metros							
2501							
Referencia catastral				Titularidad		Titularidad compartida	
14062A020090080000DT				Municipal			
Paraje		Entorno		Puntos interés			
Carboneras Altas		Dehesa					
Elementos funcionales				Observaciones			
Puntos singulares y distancia al origen en metros							
Portón con candado (2501m)							

Código	22d						
Tramo	c						
Longitud (m)	Anchura (m)	Anchura oficial (m)	Superficie (m^2)	Pendiente %	Estado	Tipo tránsito	Firme
1382	0		691	-0,7	Perdido		Tierra
Coordenadas inicio				Coordenadas final			
367567.37648302974, 4256062.743824357				366981.52529782546, 4256878.844743543			
Distancia del tramo al origen del camino en metros							
3048							
Referencia catastral				Titularidad		Titularidad compartida	
14062A021090040000DU				Municipal			
Paraje		Entorno		Puntos interés			
Carboneras Altas		Dehesa					
Elementos funcionales				Observaciones			
Puntos singulares y distancia al origen en metros							

Código	22d						
Tramo	d						
Longitud (m)	Anchura (m)	Anchura oficial (m)	Superficie (m^2)	Pendiente %	Estado	Tipo tránsito	Firme
671	0		335,5	-0,7	Perdido		Tierra
Coordenadas inicio				Coordenadas final			
368158.49637433863, 4255771.611558021				367567.37648302974, 4256062.743824357			
Distancia del tramo al origen del camino en metros							
4430							
Referencia catastral				Titularidad		Titularidad compartida	
14062A021090040000DU				Municipal			
Paraje		Entorno		Puntos interés			
Carboneras Altas		Dehesa					
Elementos funcionales				Observaciones			
Puntos singulares y distancia al origen en metros							

22d Carril de la Cañada de Santa María

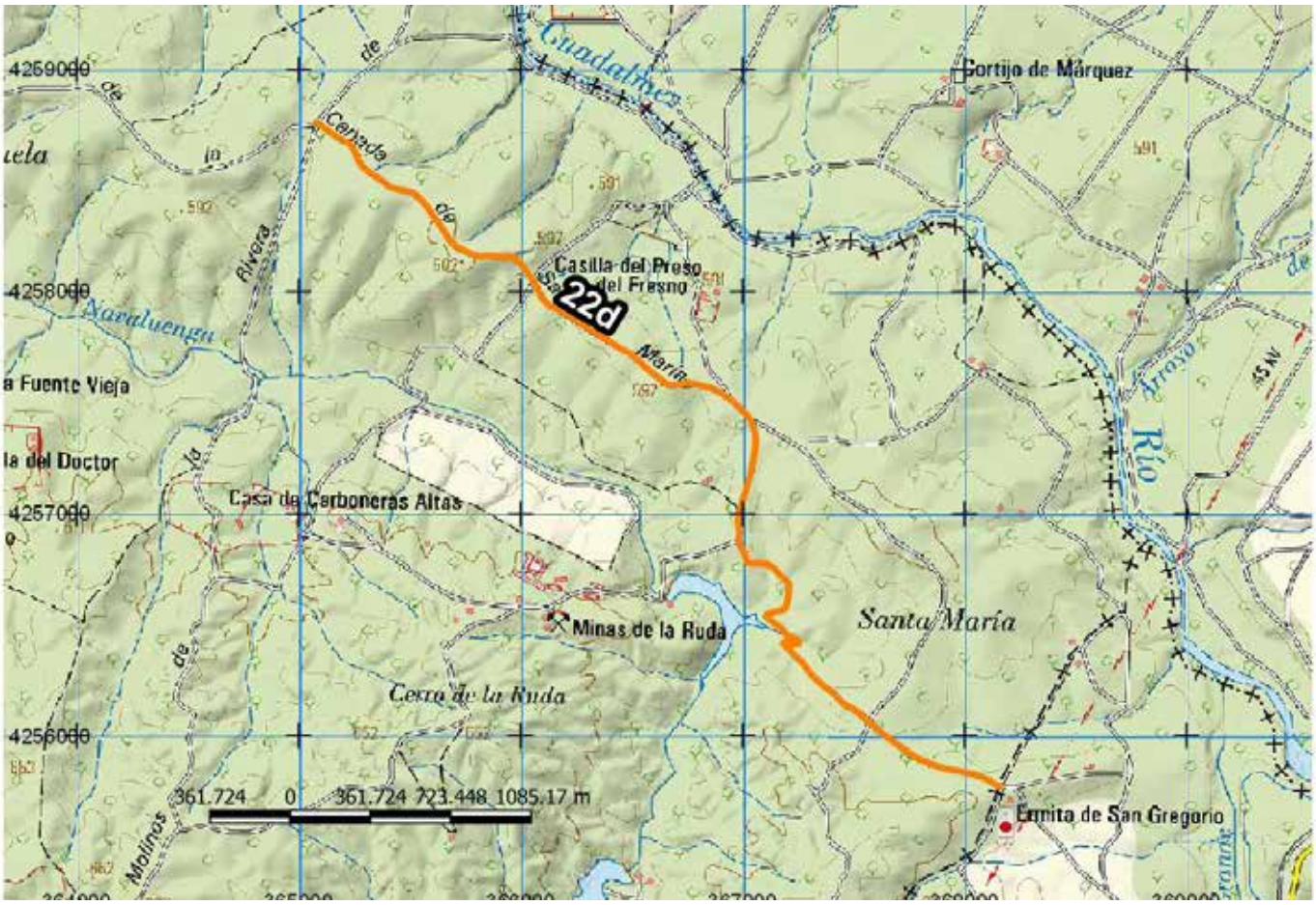

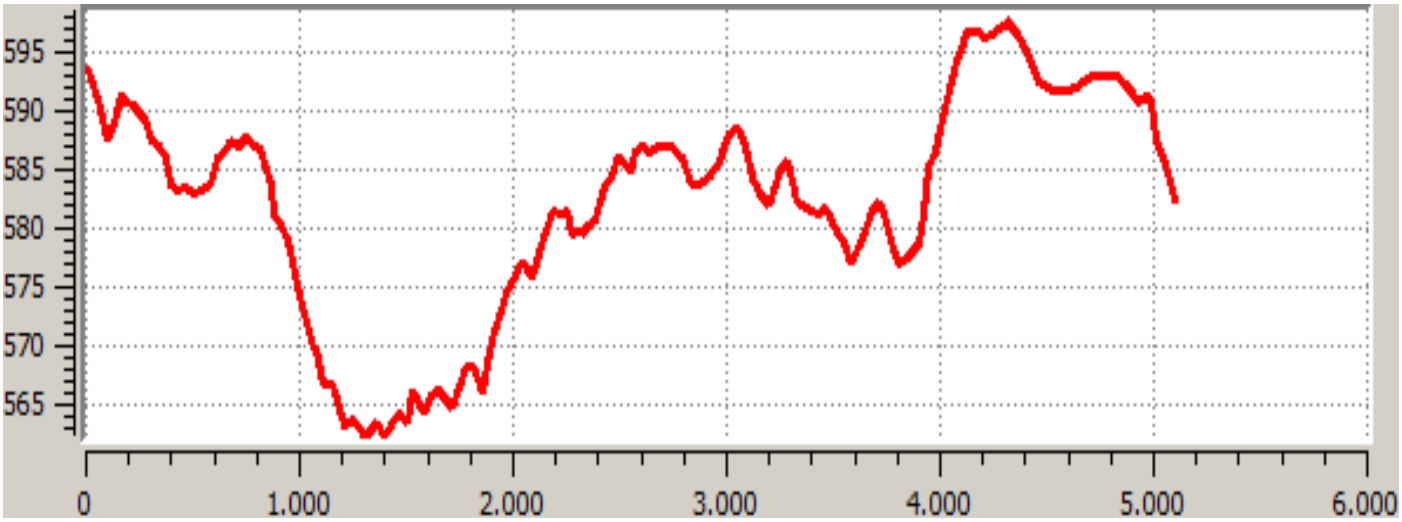

Inventario de caminos públicos
Ayuntamiento de Torrecampo (Córdoba)

Código	23d	Cod Invt munic		Fecha estudio	31/04/2020

Nombre	Camino de Navagrande				
Titularidad	Municipal		Titularidad compartida		
Tramos	1	Conexiones	21d, 65d		
Loc catastro 1964					
Loc catastro actual					
Referencia catastral					
Coordenadas inicio	368695.8334808562, 4256551.884466239				
Coordenadas final	368332.42784864164, 4257432.106746937				
Longitud	1129	Anchura media (m)	0	Anchura oficial (m)	
Pendiente %	2,5	Superficie (m^2)	0	Cartografía 1:50000	860
Estado	Inaccesible	Tipo tránsito		Tipo firme	Tierra
Condiciones tránsito					
Entorno	Monte				
Paraje	Las Perreras				
Puntos de interés					
Elementos funcionales					

Fuentes bibliográficas: Trabajos topográficos. Instituto Geográfico. 1871. 13ª Brigada. Zona 2. Cuaderno dos. Cuaderno único. Trabajos topográficos. Instituto Geográfico. 1872. 13ª Brigada. Zona 9. Cuaderno único. Zona 6. Cuaderno único. Trabajos topográficos. Instituto Geográfico y Estadístico. 1887. 34ª Brigada. Término municipal de Conquista.

Fuentes cartográficas: Instituto Geográfico y Estadístico. Trabajos topográficos. Escala 1:25000. Término Municipal de las Siete Villas de Los Pedroches. Zona Este nº 1; subzonas A y B; hojas nº 1 y 2. A. Zona Central nº 2; subzona 1ª. A. 1888. Instituto Geográfico. Trabajos topográficos. Escala 1:25000. Siete Villas de Los Pedroches. Zona 1; hojas nº 1, 2, 4, 5, 6, 7. 1872.

Observaciones: No se puede acceder al estar cortados o perdidos los caminos de acceso

Código	23d						
Tramo							
Longitud (m)	Anchura (m)	Anchura oficial (m)	Superficie (m^2)	Pendiente %	Estado	Tipo tránsito	Firme
1129	0		564,5	-0,9	Inaccesible		Tierra

Coordenadas inicio	Coordenadas final
368695.8334808562, 4256551.884466239	368332.42784864164, 4257432.106746937

Distancia del tramo al origen del camino en metros

Referencia catastral	Titularidad	Titularidad compartida
	Municipal	

Paraje	Entorno	Puntos interés
Las Perreras	Monte	

Elementos funcionales	Observaciones

Puntos singulares y distancia al origen en metros

23d Camino de Navagrande

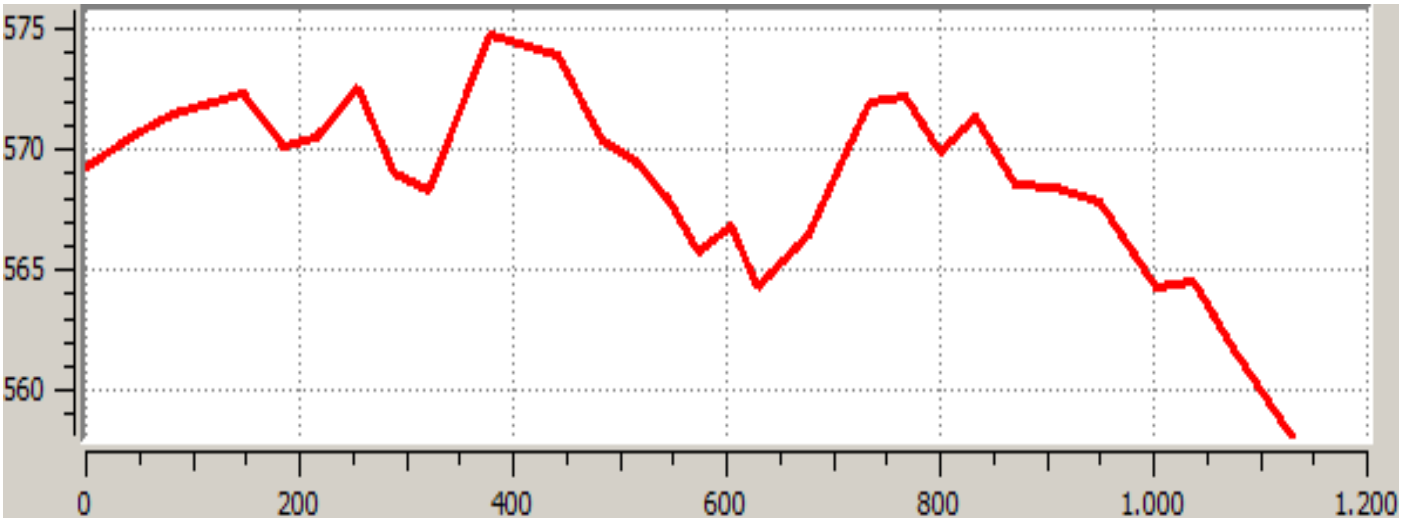

Inventario de caminos públicos
Ayuntamiento de Torrecampo (Córdoba)

Código	24d	Cod Invt munic	1300093	Fecha estudio	31/04/2020

Nombre	Camino de las Ventas				
Titularidad	Municipal		Titularidad compartida		
Tramos	3	Conexiones	163d		
Loc catastro 1964	P33(II); P34(II)				
Loc catastro actual	P27 (9002), P26 (9011), P28(9001), P26 (9009), P28 (9002), P26 (9008)				
Referencia catastral	14062A027090020000DP, 14062A026090110000DE, 14062A028090010000DH, 14062A026090090000DS, 14062A028090020000DW, 14062A026090080000DE				
Coordenadas inicio	355991.1780513559, 4254938.142802349				
Coordenadas final	359155.6241486983, 4252540.397294884				
Longitud	4346	Anchura media (m)	0	Anchura oficial (m)	
Pendiente %	2,9	Superficie (m^2)	0	Cartografía 1:50000	859
Estado	Perdido	Tipo tránsito		Tipo firme	Tierra
Condiciones tránsito					
Entorno	Dehesa				
Paraje	Las Perreras				
Puntos de interés					
Elementos funcionales					

Fuentes bibliográficas: Trabajos topográficos. Instituto Geográfico. 1871. 13ª Brigada. Zona 2. Cuaderno dos. Cuaderno único. Trabajos topográficos. Instituto Geográfico. 1872. 13ª Brigada. Zona 9. Cuaderno único. Zona 6. Cuaderno único. Trabajos topográficos. Instituto Geográfico y Estadístico. 1887. 34ª Brigada. Término municipal de Conquista. Catastro actualizado a 2020

Fuentes cartográficas: Instituto Geográfico y Estadístico. Trabajos topográficos. Escala 1:25000. Término Municipal de las Siete Villas de Los Pedroches. Zona Este nº 1; subzonas A y B; hojas nº 1 y 2. A. Zona Central nº 2; subzona 1ª. A. 1888. Instituto Geográfico. Trabajos topográficos. Escala 1:25000. Siete Villas de Los Pedroches. Zona 1; hojas nº 1, 2, 4, 5, 6, 7. 1872. Ortofoto de Andalucía 1956-57 (Vuelo General de España de 1956) Planos catastrales 1940-1950. 1:5.000. Ortofoto PNOA máxima actualidad

Observaciones:

Código	24d						
Tramo	a						
Longitud (m)	Anchura (m)	Anchura oficial (m)	Superficie (m^2)	Pendiente %	Estado	Tipo tránsito	Firme
1311	0		655,5	1,72	Perdido		Tierra
Coordenadas inicio				Coordenadas final			
355991.1780513559, 4254938.142802349				357034.06691893464, 4254207.857747367			
Distancia del tramo al origen del camino en metros							
Referencia catastral				Titularidad		Titularidad compartida	
14062A027090020000DP				Municipal			
Paraje		Entorno		Puntos interés			
Las Perreras		Dehesa					
Elementos funcionales				Observaciones			
Puntos singulares y distancia al origen en metros							
Arroyo del Guadamora (0 m)							

Código	24d						
Tramo	b						
Longitud (m)	Anchura (m)	Anchura oficial (m)	Superficie (m^2)	Pendiente %	Estado	Tipo tránsito	Firme
610	0		305	1,98	Perdido		Tierra
Coordenadas inicio				Coordenadas final			
357034.06691893464, 4254207.857747367				357409.00789036445, 4253870.267158881			
Distancia del tramo al origen del camino en metros							
1311							
Referencia catastral				Titularidad		Titularidad compartida	
14062A026090110000DE				Municipal			
Paraje		Entorno		Puntos interés			
Las Perreras		Dehesa					
Elementos funcionales				Observaciones			
Puntos singulares y distancia al origen en metros							
Arroyo del Membrillo (1309 m)							

Código	24d						
Tramo	c						
Longitud (m)	Anchura (m)	Anchura oficial (m)	Superficie (m^2)	Pendiente %	Estado	Tipo tránsito	Firme
2425	0		1212,5	2,19	Perdido		Tierra
Coordenadas inicio				Coordenadas final			
357409.00789036445, 4253870.267158881				359155.6241486983, 4252540.397294884			
Distancia del tramo al origen del camino en metros							
1921							
Referencia catastral				Titularidad		Titularidad compartida	
14062A028090010000DH, 14062A026090090000DS, 14062A028090020000DW				Municipal			
Paraje		Entorno		Puntos interés			
Las Perreras		Dehesa					
Elementos funcionales				Observaciones			
Puntos singulares y distancia al origen en metros							

24d Camino de las Ventas

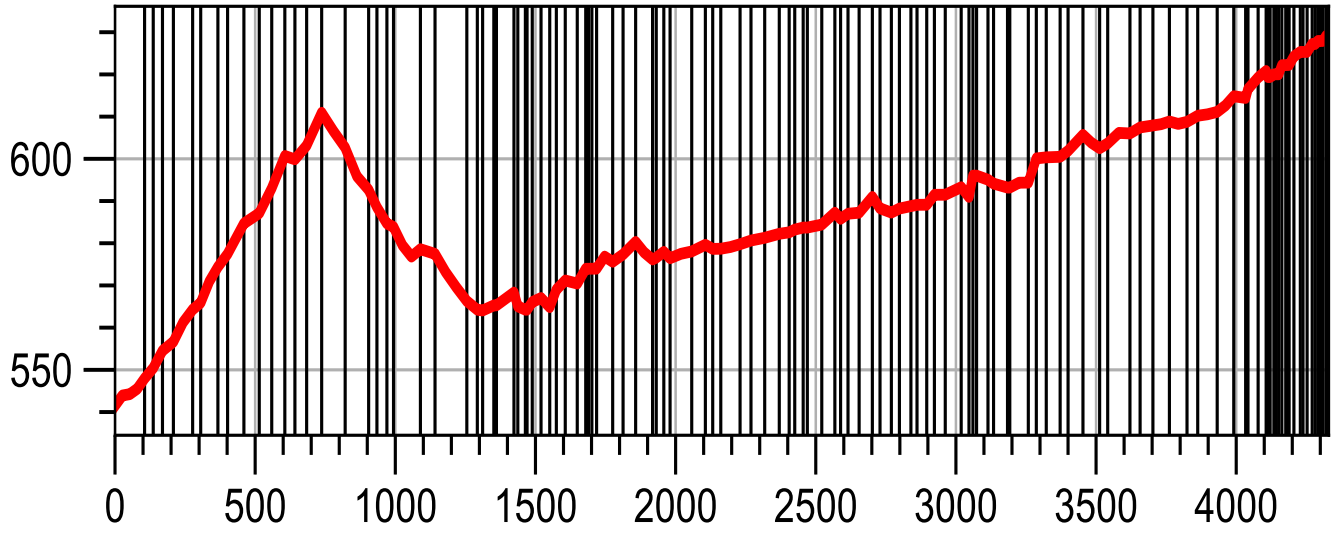

Inventario de caminos públicos
Ayuntamiento de Torrecampo (Córdoba)

Código	25d	Cod Invt munic		Fecha estudio	31/04/2020

Nombre	Camino de las Calderas		
Titularidad	Municipal	Titularidad compartida	
Tramos	5	Conexiones	26d, 118d, 149d
Loc catastro 1964	P39(I); P38(II); P34(II)		
Loc catastro actual	P28 (9005), P32 (9007), P27 (9004), P34(9008)		
Referencia catastral	14062A028090050000DY, 14062A032090070000DH, 14062A027090040000DT, 14062A034090080000DO		
Coordenadas inicio	357952.4947674173, 4251471.346800076		
Coordenadas final	355560.73609406344, 4254897.14833023		

Longitud	7713	Anchura media (m)	4	Anchura oficial (m)	
Pendiente %	3	Superficie (m^2)	30852	Cartografía 1:50000	859
Estado	Modificado	Tipo tránsito	4x4	Tipo firme	Tierra

Condiciones tránsito	Con elementos que impiden el paso
Entorno	Dehesa
Paraje	Las Calderas
Puntos de interés	
Elementos funcionales	

Fuentes bibliográficas: Trabajos topográficos. Instituto Geográfico. 1871. 13ª Brigada. Zona 2. Cuaderno dos. Cuaderno único. Trabajos topográficos. Instituto Geográfico. 1872. 13ª Brigada. Zona 9. Cuaderno único. Zona 6. Cuaderno único. Trabajos topográficos. Instituto Geográfico y Estadístico. 1887. 34ª Brigada. Término municipal de Conquista. Catastro actualizado a 2020

Fuentes cartográficas: Instituto Geográfico y Estadístico. Trabajos topográficos. Escala 1:25000. Término Municipal de las Siete Villas de Los Pedroches. Zona Este nº 1; subzonas A y B; hojas nº 1 y 2. A. Zona Central nº 2; subzona 1ª. A. 1888. Instituto Geográfico. Trabajos topográficos. Escala 1:25000. Siete Villas de Los Pedroches. Zona 1; hojas nº 1, 2, 4, 5, 6, 7. 1872. Ortofoto de Andalucía 1956-57 (Vuelo General de España de 1956) Planos catastrales 1940-1950. 1:5.000. Ortofoto PNOA máxima actualidad

Observaciones:

Código	25d						
Tramo	a						
Longitud (m)	Anchura (m)	Anchura oficial (m)	Superficie (m^2)	Pendiente %	Estado	Tipo tránsito	Firme
1741	4		6964	-3,1	Bueno	4x4	Tierra
Coordenadas inicio				Coordenadas final			
354667.165514441, 4257205.042204976				355558.3808548157, 4255783.920821636			
Distancia del tramo al origen del camino en metros							
Referencia catastral				Titularidad		Titularidad compartida	
14062A034090080000DO				Municipal			
Paraje		Entorno		Puntos interés			
Gabatona		Dehesa					
Elementos funcionales				Observaciones			
Puntos singulares y distancia al origen en metros							

Código	25d						
Tramo	b						
Longitud (m)	Anchura (m)	Anchura oficial (m)	Superficie (m^2)	Pendiente %	Estado	Tipo tránsito	Firme
969	0		484,5	-1,2	Perdido		Tierra
Coordenadas inicio				Coordenadas final			
355558.3808548157, 4255783.920821636				355560.73609406344, 4254897.14833023			
Distancia del tramo al origen del camino en metros							
1741							
Referencia catastral				Titularidad		Titularidad compartida	
14062A032090070000DH				Municipal			
Paraje		Entorno		Puntos interés			
La Tendera		Dehesa					
Elementos funcionales				Observaciones			
Puntos singulares y distancia al origen en metros							
Arroyo Guadamora (2710 m)							

Código	25d						
Tramo	c						
Longitud (m)	Anchura (m)	Anchura oficial (m)	Superficie (m^2)	Pendiente %	Estado	Tipo tránsito	Firme
2154	4		8616	-3,6	Bueno	4x4	Tierra
Coordenadas inicio				Coordenadas final			
356365.7862400232, 4253203.060738595				355717.693176817, 4254785.267583333			
Distancia del tramo al origen del camino en metros							
2710							
Referencia catastral				Titularidad		Titularidad compartida	
14062A027090040000DT				Municipal			
Paraje		Entorno		Puntos interés			
Pucherito		Dehesa					
Elementos funcionales				Observaciones			
Puntos singulares y distancia al origen en metros							
Portón y paso canadiense (969 m); paso canadiense (3764 m); portón y paso canadiense (4143 m); portón (4840 m); edificación (5058m)							

Código	25d						
Tramo	d						
Longitud (m)	Anchura (m)	Anchura oficial (m)	Superficie (m^2)	Pendiente %	Estado	Tipo tránsito	Firme
707	0		353,5	6,73	Perdido		Tierra
Coordenadas inicio				Coordenadas final			
356696.1052294609, 4252791.271965411				356365.7862400232, 4253203.060738595			
Distancia del tramo al origen del camino en metros							
4864							
Referencia catastral				Titularidad		Titularidad compartida	
14062A027090040000DT				Municipal			
Paraje		Entorno		Puntos interés			
Barranco de Horno		Dehesa					
Elementos funcionales				Observaciones			
Puntos singulares y distancia al origen en metros							

Código	25d						
Tramo	e						
Longitud (m)	Anchura (m)	Anchura oficial (m)	Superficie (m^2)	Pendiente %	Estado	Tipo tránsito	Firme
2142	0		1071	-2,5	Perdido		Tierra
Coordenadas inicio				Coordenadas final			
357952.4947674173, 4251471.346800076				356696.1052294609, 4252791.271965411			
Distancia del tramo al origen del camino en metros							
5571							
Referencia catastral				Titularidad		Titularidad compartida	
14062A028090050000DY				Municipal			
Paraje		Entorno		Puntos interés			
Las Calderas		Dehesa					
Elementos funcionales				Observaciones			
Puntos singulares y distancia al origen en metros							

25d Camino de las Calderas

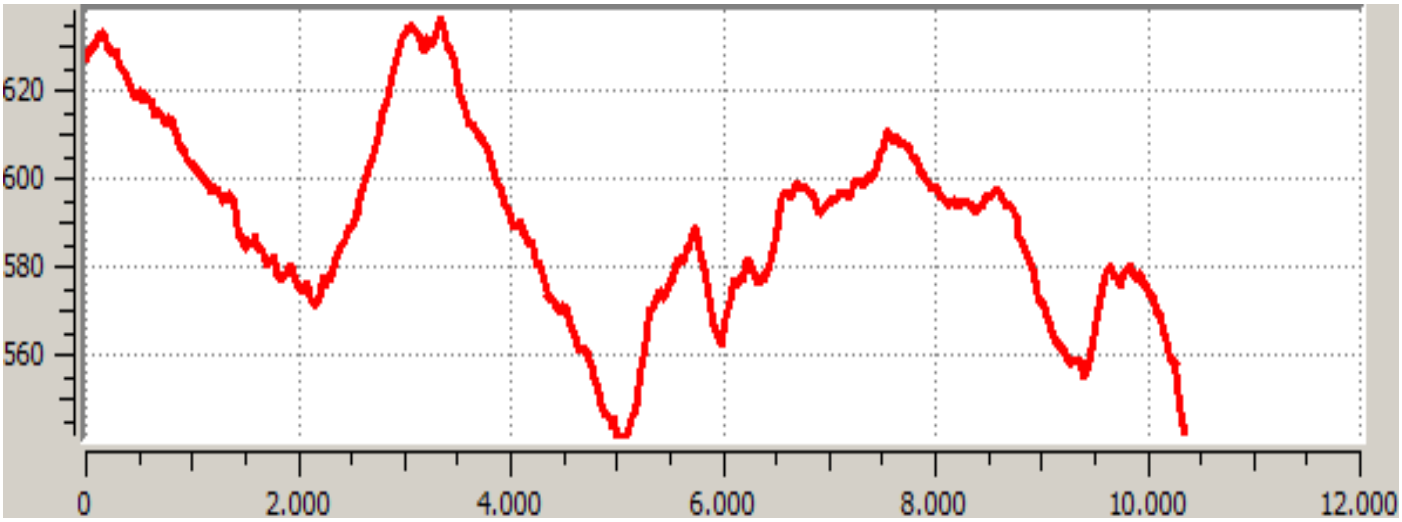

Inventario de caminos públicos
Ayuntamiento de Torrecampo (Córdoba)

Código	26d	Cod Invt munic	1300103	Fecha estudio	31/04/2020

Nombre	Camino del Bramadero				
Titularidad	Municipal		Titularidad compartida		
Tramos	3	Conexiones	91d, 12d, 25d, 131d		
Loc catastro 1964	P38(III)				
Loc catastro actual	P34 (9009), P34 (9012)				
Referencia catastral	14062A034090090000DK, 14062A034090120000DK				
Coordenadas inicio	354772.5972721671, 4255690.310984498				
Coordenadas final	354596.47155388247, 4257655.484849363				
Longitud	2199	Anchura media (m)	3,5	Anchura oficial (m)	
Pendiente %	2,0	Superficie (m^2)	7696,5	Cartografía 1:50000	859
Estado	Modificado	Tipo tránsito	4x4	Tipo firme	Tierra
Condiciones tránsito	Difícilmemente transitable				
Entorno	Dehesa				
Paraje	Gabatona				
Puntos de interés					
Elementos funcionales					

Fuentes bibliográficas: Trabajos topográficos. Instituto Geográfico. 1871. 13ª Brigada. Zona 2. Cuaderno dos. Cuaderno único. Trabajos topográficos. Instituto Geográfico. 1872. 13ª Brigada. Zona 9. Cuaderno único. Zona 6. Cuaderno único. Trabajos topográficos. Instituto Geográfico y Estadístico. 1887. 34ª Brigada. Término municipal de Conquista. Catastro actualizado a 2020

Fuentes cartográficas: Instituto Geográfico y Estadístico. Trabajos topográficos. Escala 1:25000. Término Municipal de las Siete Villas de Los Pedroches. Zona Este nº 1; subzonas A y B; hojas nº 1 y 2. A. Zona Central nº 2; subzona 1ª. A. 1888. Instituto Geográfico. Trabajos topográficos. Escala 1:25000. Siete Villas de Los Pedroches. Zona 1; hojas nº 1, 2, 4, 5, 6, 7. 1872. Ortofoto de Andalucía 1956-57 (Vuelo General de España de 1956) Planos catastrales 1940-1950. 1:5.000. Ortofoto PNOA máxima actualidad

Observaciones: Con abundante vegetación

Código	26d						
Tramo	a						
Longitud (m)	Anchura (m)	Anchura oficial (m)	Superficie (m^2)	Pendiente %	Estado	Tipo tránsito	Firme
303	0		0	6,469999999999999998	Perdido		Tierra
Coordenadas inicio				Coordenadas final			
354772.29333533626, 4255690.532029466				354584.5348474778, 4255922.398726033			
Distancia del tramo al origen del camino en metros							
Referencia catastral				Titularidad		Titularidad compartida	
14062A034090090000DK				Municipal			
Paraje		Entorno		Puntos interés			
Gabatona		Dehesa					
Elementos funcionales				Observaciones			
Puntos singulares y distancia al origen en metros							

Código	26d						
Tramo	b						
Longitud (m)	Anchura (m)	Anchura oficial (m)	Superficie (m^2)	Pendiente %	Estado	Tipo tránsito	Firme
130	3,5		455	0,760000000000000001	Bueno	A pie	Tierra
Coordenadas inicio				Coordenadas final			
354584.5348474778, 4255922.398726033				354638.36677084945, 4256020.682768197			
Distancia del tramo al origen del camino en metros							
303							
Referencia catastral				Titularidad		Titularidad compartida	
14062A034090090000DK, 14062A034090120000DK				Municipal			
Paraje		Entorno		Puntos interés			
Gabatona		Dehesa					
Elementos funcionales				Observaciones			
Puntos singulares y distancia al origen en metros							

Código	26d						
Tramo	c						
Longitud (m)	Anchura (m)	Anchura oficial (m)	Superficie (m^2)	Pendiente %	Estado	Tipo tránsito	Firme
1766	3,5		6181	0,760000000000000001	Bueno	4x4	Tierra
Coordenadas inicio				Coordenadas final			
354638.36677084945, 4256020.682768197				354596.47155388247, 4257655.484849363			
Distancia del tramo al origen del camino en metros							
433							
Referencia catastral				Titularidad		Titularidad compartida	
14062A034090090000DK, 14062A034090120000DK				Municipal			
Paraje		Entorno		Puntos interés			
Gabatona		Dehesa					
Elementos funcionales				Observaciones			
Puntos singulares y distancia al origen en metros							

26d Camino del Bramadero

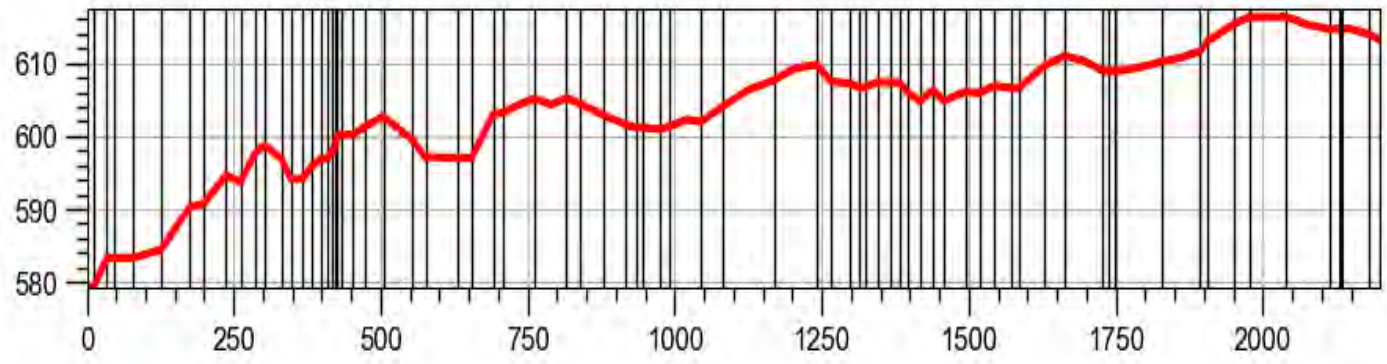

Inventario de caminos públicos
Ayuntamiento de Torrecampo (Córdoba)

Código	27d	Cod Invt munic	1300099	Fecha estudio	31/04/2020

Nombre	Camino de la Añoruela				
Titularidad	Municipal		Titularidad compartida	Pedroche	
Tramos	5	Conexiones	130d, 56d, 53d, 55d, 12d, 92d, 93d		
Loc catastro 1964	P39(VI); P38(III); P36(II); P35(III)				
Loc catastro actual	P34 (9015), P34 (9010), P31 (9003), P29 (9003)				
Referencia catastral	14062A034090150000DX, 14062A034090100000DM, 14062A031090030000DA,14062A029090030000DE				
Coordenadas inicio	353616.81439757894, 4259329.977058505				
Coordenadas final	356010.168137709, 4251238.391693255				
Longitud	8403	Anchura media (m)	6,5	Anchura oficial (m)	
Pendiente %	2,4	Superficie (m^2)	54619,5	Cartografía 1:50000	859
Estado	Modificado	Tipo tránsito	4x2	Tipo firme	Tierra
Condiciones tránsito	Con elementos que impiden el paso				
Entorno	Dehesa				
Paraje	Zarcejo				
Puntos de interés					
Elementos funcionales					

Fuentes bibliográficas: Trabajos topográficos. Instituto Geográfico. 1871. 13ª Brigada. Zona 2. Cuaderno dos. Cuaderno único. Trabajos topográficos. Instituto Geográfico. 1872. 13ª Brigada. Zona 9. Cuaderno único. Zona 6. Cuaderno único. Trabajos topográficos. Instituto Geográfico y Estadístico. 1887. 34ª Brigada. Término municipal de Conquista. Catastro actualizado a 2020

Fuentes cartográficas: Instituto Geográfico y Estadístico. Trabajos topográficos. Escala 1:25000. Término Municipal de las Siete Villas de Los Pedroches. Zona Este nº 1; subzonas A y B; hojas nº 1 y 2. A. Zona Central nº 2; subzona 1ª. A. 1888. Instituto Geográfico. Trabajos topográficos. Escala 1:25000. Siete Villas de Los Pedroches. Zona 1; hojas nº 1, 2, 4, 5, 6, 7. 1872. Ortofoto de Andalucía 1956-57 (Vuelo General de España de 1956) Planos catastrales 1940-1950. 1:5.000. Ortofoto PNOA máxima actualidad

Observaciones:

Código	27d						
Tramo	a						
Longitud (m)	Anchura (m)	Anchura oficial (m)	Superficie (m^2)	Pendiente %	Estado	Tipo tránsito	Firme
1914	6,5		12441	1,74	Bueno	4x2	Tierra
Coordenadas inicio				Coordenadas final			
353616.81439757894, 4259329.977058505				353796.07885112875, 4257474.705487171			
Distancia del tramo al origen del camino en metros							
Referencia catastral				Titularidad		Titularidad compartida	
14062A034090150000DX, 14062A034090100000DM				Municipal		Pedroche	
Paraje		Entorno		Puntos interés			
Dehesa Vieja		Dehesa					
Elementos funcionales				Observaciones			
Puntos singulares y distancia al origen en metros							

Código	27d						
Tramo	b						
Longitud (m)	Anchura (m)	Anchura oficial (m)	Superficie (m^2)	Pendiente %	Estado	Tipo tránsito	Firme
284	6,5		1846	1,74	Bueno	4x2	Tierra
Coordenadas inicio				Coordenadas final			
353847.60660308617, 4256909.698159246				353840.3042185679, 4256627.037887853			
Distancia del tramo al origen del camino en metros							
1914							
Referencia catastral				Titularidad		Titularidad compartida	
14062A034090150000DX, 14062A034090100000DM				Municipal		Pedroche	
Paraje		Entorno		Puntos interés			
Dehesa Vieja		Dehesa					
Elementos funcionales				Observaciones			
Puntos singulares y distancia al origen en metros							

Código	27d						
Tramo	c						
Longitud (m)	Anchura (m)	Anchura oficial (m)	Superficie (m^2)	Pendiente %	Estado	Tipo tránsito	Firme
1078	6,5		7007	-3	Bueno	4x2	Tierra
Coordenadas inicio				Coordenadas final			
353840.3042185679, 4256627.037887853				354024.5623063356, 4255604.270780071			
Distancia del tramo al origen del camino en metros							
2198							
Referencia catastral				Titularidad		Titularidad compartida	
14062A034090100000DM				Municipal		Pedroche	
Paraje		Entorno		Puntos interés			
Las Misas		Dehesa					
Elementos funcionales				Observaciones			
Puntos singulares y distancia al origen en metros							

Código	27d						
Tramo	d						
Longitud (m)	Anchura (m)	Anchura oficial (m)	Superficie (m^2)	Pendiente %	Estado	Tipo tránsito	Firme
1680	6,5		10920	-2,9	Bueno	4x2	Tierra
Coordenadas inicio				Coordenadas final			
354024.5623063356, 4255604.270780071				354545.1563189728, 4254094.462130942			
Distancia del tramo al origen del camino en metros							
3276							
Referencia catastral				Titularidad		Titularidad compartida	
14062A031090030000DA				Municipal		Pedroche	
Paraje		Entorno		Puntos interés			
La Tendera		Dehesa					
Elementos funcionales				Observaciones			
Puntos singulares y distancia al origen en metros							
Arroyo Guadamora (4956 m); portón (4659 m)							

Código	27d						
Tramo	e						
Longitud (m)	Anchura (m)	Anchura oficial (m)	Superficie (m^2)	Pendiente %	Estado	Tipo tránsito	Firme
3448	0		1724	1,01	Perdido		Tierra
Coordenadas inicio				Coordenadas final			
354545.1563189728, 4254094.462130942				356010.168137709, 4251238.391693255			
Distancia del tramo al origen del camino en metros							
4956							
Referencia catastral				Titularidad		Titularidad compartida	
14062A029090030000DE				Municipal		Pedroche	
Paraje		Entorno		Puntos interés			
Barranco Palomo		Dehesa					
Elementos funcionales				Observaciones			
Puntos singulares y distancia al origen en metros							

27d Camino de la Añoruela

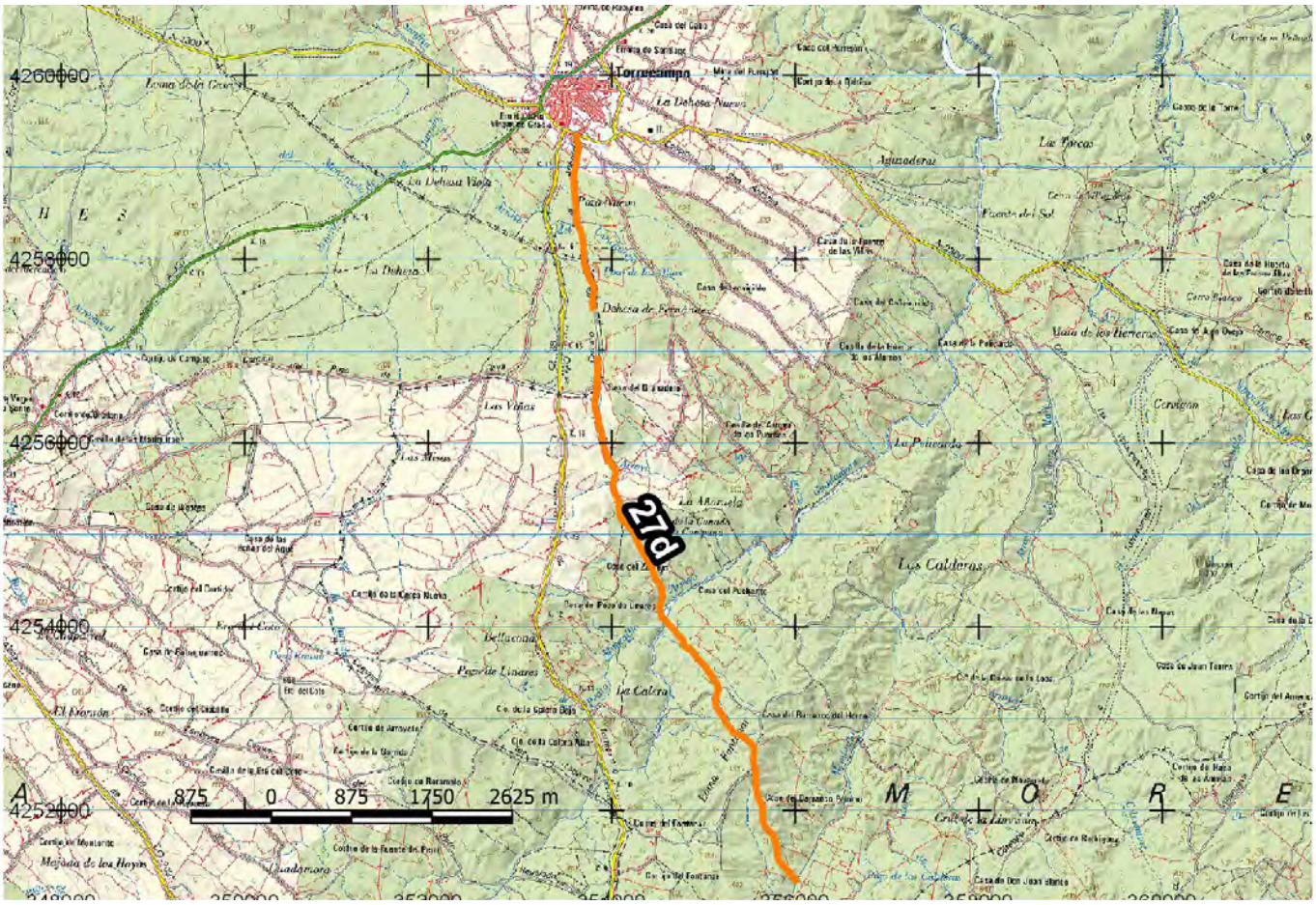

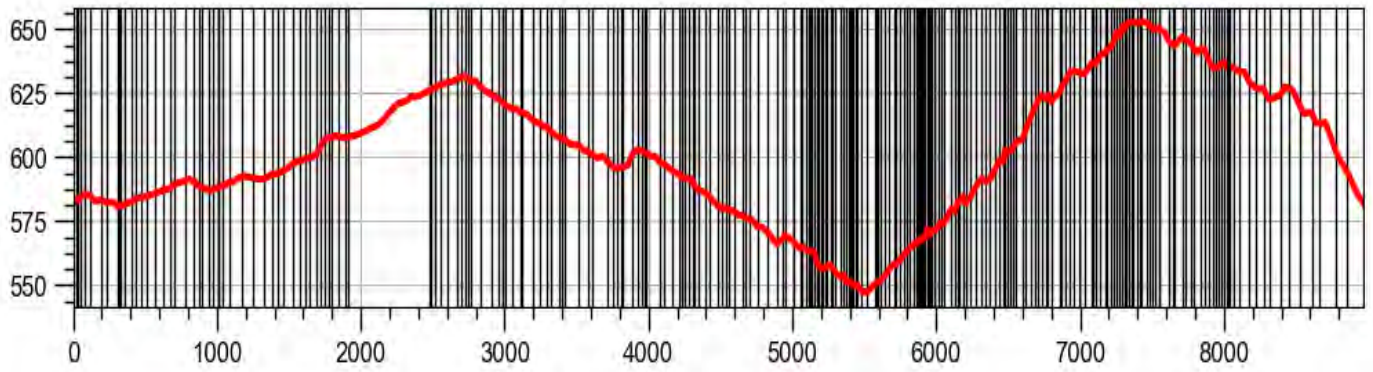

Inventario de caminos públicos
Ayuntamiento de Torrecampo (Córdoba)

Código	29d	Cod Invt munic	1300108	Fecha estudio	31/04/2020

Nombre	Camino Viejo de Pedroche a Torrecampo					
Titularidad	Municipal		Titularidad compartida			
Tramos	3	Conexiones	A-435, 59d			
Loc catastro 1964						
Loc catastro actual	P35 (9011)					
Referencia catastral	14062A035090110000DQ					
Coordenadas inicio	352199.1893799668, 4258511.695242387					
Coordenadas final	352831.7903517493, 4259309.881729022					
Longitud	1219	Anchura media (m)	3,7	Anchura oficial (m)		
Pendiente %	1,5	Superficie (m^2)	4510,3	Cartografía 1:50000	859	
Estado	Modificado	Tipo tránsito	4x2	Tipo firme	Tierra	
Condiciones tránsito	Con elementos que dificultan e impiden el paso					
Entorno	Dehesa					
Paraje	Dehesa Vieja					
Puntos de interés						
Elementos funcionales						

Fuentes bibliográficas: Trabajos topográficos. Instituto Geográfico. 1871. 13ª Brigada. Zona 2. Cuaderno dos. Cuaderno único. Trabajos topográficos. Instituto Geográfico. 1872. 13ª Brigada. Zona 9. Cuaderno único. Zona 6. Cuaderno único. Trabajos topográficos. Instituto Geográfico y Estadístico. 1887. 34ª Brigada. Término municipal de Conquista. Catastro actualizado a 2020

Fuentes cartográficas: Instituto Geográfico y Estadístico. Trabajos topográficos. Escala 1:25000. Término Municipal de las Siete Villas de Los Pedroches. Zona Este nº 1; subzonas A y B; hojas nº 1 y 2. A. Zona Central nº 2; subzona 1ª. A. 1888. Instituto Geográfico. Trabajos topográficos. Escala 1:25000. Siete Villas de Los Pedroches. Zona 1; hojas nº 1, 2, 4, 5, 6, 7. 1872. Ortofoto de Andalucía 1956-57 (Vuelo General de España de 1956) Planos catastrales 1940-1950. 1:5.000. Ortofoto PNOA máxima actualidad

Observaciones:

Código	29d						
Tramo	a						
Longitud (m)	Anchura (m)	Anchura oficial (m)	Superficie (m^2)	Pendiente %	Estado	Tipo tránsito	Firme
937	3,7		3466,9	-0,3	Bueno	4x2	Tierra
Coordenadas inicio				Coordenadas final			
352320.98097232723, 4258718.248040456				352904.9373510278, 4259400.7126182355			
Distancia del tramo al origen del camino en metros							
Referencia catastral				Titularidad		Titularidad compartida	
14062A035090110000DQ				Municipal			
Paraje		Entorno		Puntos interés			
Dehesa Vieja		Dehesa					
Elementos funcionales				Observaciones			
Puntos singulares y distancia al origen en metros							
Malla de quita y pon (691 m)							

Código	29d						
Tramo	b						
Longitud (m)	Anchura (m)	Anchura oficial (m)	Superficie (m^2)	Pendiente %	Estado	Tipo tránsito	Firme
40	3,7		148	-0,4	Bueno	4x2	Tierra
Coordenadas inicio				Coordenadas final			
352792.6646071845, 4259301.692516744				352831.7903517493, 4259309.881729022			
Distancia del tramo al origen del camino en metros							
117							
Referencia catastral				Titularidad		Titularidad compartida	
14062A035090110000DQ				Municipal			
Paraje		Entorno		Puntos interés			
Dehesa Vieja		Dehesa					
Elementos funcionales				Observaciones			
Puntos singulares y distancia al origen en metros							

Código	29d						
Tramo	c						
Longitud (m)	Anchura (m)	Anchura oficial (m)	Superficie (m^2)	Pendiente %	Estado	Tipo tránsito	Firme
243	0		121,5	-1,7	Perdido		Tierra
Coordenadas inicio				Coordenadas final			
352199.1893799668, 4258511.695242387				352320.98097232723, 4258718.248040456			
Distancia del tramo al origen del camino en metros							
937							
Referencia catastral				Titularidad		Titularidad compartida	
14062A035090110000DQ				Municipal			
Paraje		Entorno		Puntos interés			
Dehesa Vieja		Dehesa					
Elementos funcionales				Observaciones			
Puntos singulares y distancia al origen en metros							

29d Camino Viejo de Pedroche a Torrecampo

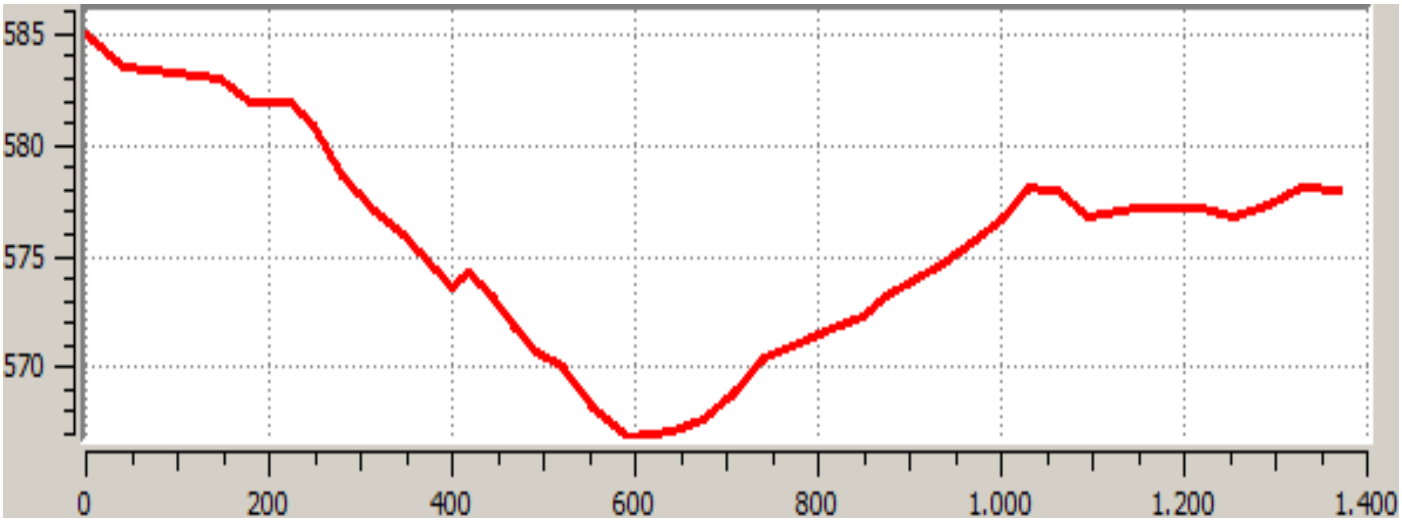

Inventario de caminos públicos
Ayuntamiento de Torrecampo (Córdoba)

Código	30d	Cod Invt munic	1300092	Fecha estudio	31/04/2020

Nombre	Vereda de los Moledores				
Titularidad	Municipal		Titularidad compartida		
Tramos	2	Conexiones	A-3200, 80d		
Loc catastro 1964	P40(I)				
Loc catastro actual	P35 (9004)				
Referencia catastral	14062A035090040000DA				
Coordenadas inicio	352423.5865149606, 4259864.743059531				
Coordenadas final	351029.5636336037, 4259186.373184492				
Longitud	1566	Anchura media (m)	3,5	Anchura oficial (m)	
Pendiente %	1,6	Superficie (m^2)	5481	Cartografía 1:50000	859
Estado	Modificado	Tipo tránsito	4x2	Tipo firme	Tierra
Condiciones tránsito	Con elementos que impiden el paso				
Entorno	Dehesa				
Paraje	Dehesa Vieja				
Puntos de interés					
Elementos funcionales					

Fuentes bibliográficas: Trabajos topográficos. Instituto Geográfico. 1871. 13ª Brigada. Zona 2. Cuaderno dos. Cuaderno único. Trabajos topográficos. Instituto Geográfico. 1872. 13ª Brigada. Zona 9. Cuaderno único. Zona 6. Cuaderno único. Trabajos topográficos. Instituto Geográfico y Estadístico. 1887. 34ª Brigada. Término municipal de Conquista. Catastro actualizado a 2020

Fuentes cartográficas: Instituto Geográfico y Estadístico. Trabajos topográficos. Escala 1:25000. Término Municipal de las Siete Villas de Los Pedroches. Zona Este nº 1; subzonas A y B; hojas nº 1 y 2. A. Zona Central nº 2; subzona 1ª. A. 1888. Instituto Geográfico. Trabajos topográficos. Escala 1:25000. Siete Villas de Los Pedroches. Zona 1; hojas nº 1, 2, 4, 5, 6, 7. 1872. Ortofoto de Andalucía 1956-57 (Vuelo General de España de 1956) Planos catastrales 1940-1950. 1:5.000. Ortofoto PNOA máxima actualidad

Observaciones:

Código	30d						
Tramo	a						
Longitud (m)	Anchura (m)	Anchura oficial (m)	Superficie (m^2)	Pendiente %	Estado	Tipo tránsito	Firme
1409	3,5		4931,5	1,82	Bueno	4x2	Tierra
Coordenadas inicio				Coordenadas final			
352423.5865149606, 4259864.743059531				351151.6001338884, 4259282.627708114			
Distancia del tramo al origen del camino en metros							
Referencia catastral				Titularidad		Titularidad compartida	
14062A035090040000DA				Municipal			
Paraje		Entorno		Puntos interés			
Dehesa Vieja		Dehesa					
Elementos funcionales				Observaciones			
Puntos singulares y distancia al origen en metros							
Portón con candado (1409 m)							

Código	30d						
Tramo	b						
Longitud (m)	Anchura (m)	Anchura oficial (m)	Superficie (m^2)	Pendiente %	Estado	Tipo tránsito	Firme
157	0		78,5	-0,1	Perdido		Tierra
Coordenadas inicio				Coordenadas final			
351151.6001338884, 4259282.627708114				351029.5636336037, 4259186.373184492			
Distancia del tramo al origen del camino en metros							
1409							
Referencia catastral				Titularidad		Titularidad compartida	
14062A035090040000DA				Municipal			
Paraje		Entorno		Puntos interés			
Dehesa Vieja		Dehesa					
Elementos funcionales				Observaciones			
Puntos singulares y distancia al origen en metros							

30d Vereda de los Moledores

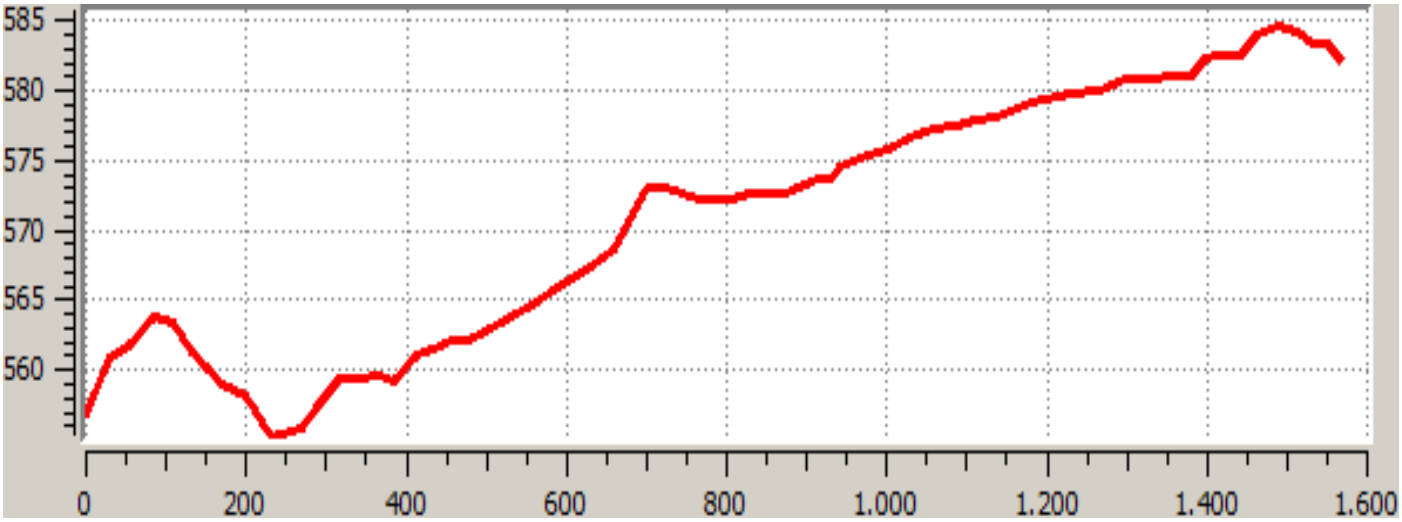

Inventario de caminos públicos
Ayuntamiento de Torrecampo (Córdoba)

Código	34d	Cod Invt munic		Fecha estudio	31/04/2020

Nombre	Camino de El Guijo a Torrecampo o Colada del Guijo a Torrecampo		
Titularidad	Junta de Andalucía	Titularidad compartida	
Tramos	1	Conexiones	A-3200
Loc catastro 1964	P1(II)		
Loc catastro actual	P1 (9015)		
Referencia catastral	14062A001090150000DU		
Coordenadas inicio	344863.7959469331, 4262109.745456816		
Coordenadas final	345233.1983669413, 4261628.992068096		

Longitud	654	Anchura media (m)	6	Anchura oficial (m)	10
Pendiente %	3,3	Superficie (m^2)	3924	Cartografía 1:50000	859
Estado	Bueno	Tipo tránsito	4x2	Tipo firme	Tierra

Condiciones tránsito	Sin obstáculos
Entorno	Agrario
Paraje	El Coto
Puntos de interés	
Elementos funcionales	

Fuentes bibliográficas: Trabajos topográficos. Instituto Geográfico. 1871. 13ª Brigada. Zona 2. Cuaderno dos. Cuaderno único. Trabajos topográficos. Instituto Geográfico. 1872. 13ª Brigada. Zona 9. Cuaderno único. Zona 6. Cuaderno único. Trabajos topográficos. Instituto Geográfico y Estadístico. 1887. 34ª Brigada. Término municipal de Conquista. Catastro actualizado a 2020. Registro de Vías Pecuarias de Córdoba

Fuentes cartográficas: Ortofoto de Andalucía 1956-57 (Vuelo General de España de 1956) Planos catastrales 1940-1950. 1:5.000. Ortofoto PNOA máxima actualidad

Observaciones:

Código	34d						
Tramo							
Longitud (m)	Anchura (m)	Anchura oficial (m)	Superficie (m^2)	Pendiente %	Estado	Tipo tránsito	Firme
654	6	10	3924	-4,7	Bueno	4x2	Tierra
Coordenadas inicio				Coordenadas final			
344863.7959469331, 4262109.745456816				345233.1983669413, 4261628.992068096			
Distancia del tramo al origen del camino en metros							
Referencia catastral				Titularidad		Titularidad compartida	
14062A001090150000DU				Junta de Andalucía			
Paraje		Entorno		Puntos interés			
El Coto		Agrario					
Elementos funcionales				Observaciones			
Puntos singulares y distancia al origen en metros							

34d Camino de El Guijo a Torrecampo o Colada del Guijo a Torrecampo

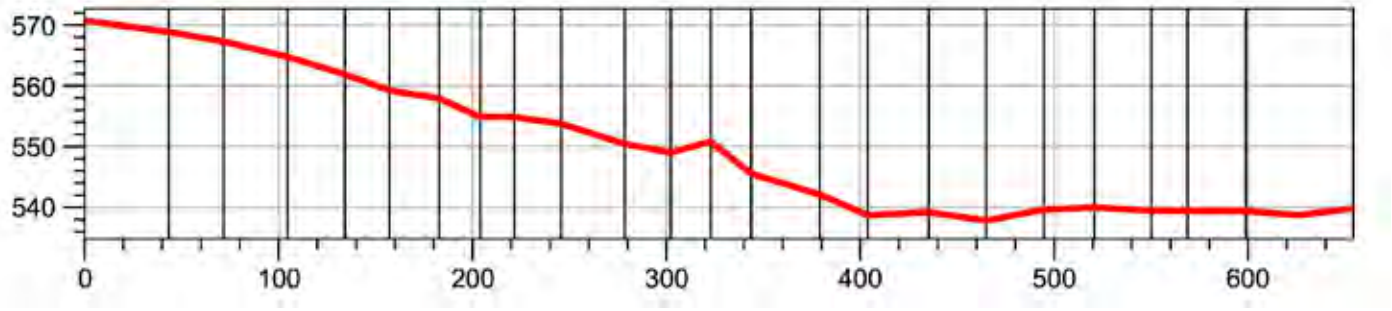

Inventario de caminos públicos
Ayuntamiento de Torrecampo (Córdoba)

Código	35d	Cod Invt munic	1300071	Fecha estudio	31/04/2020

Nombre	Camino de la Laguna del Ladrillar				
Titularidad	Municipal		Titularidad compartida		
Tramos	2	Conexiones	36d, 83d, 121d		
Loc catastro 1964	P4(I)				
Loc catastro actual	P3 (9026)				
Referencia catastral	14062A003090260000DJ				
Coordenadas inicio	349770.12875126506, 4261373.320397498				
Coordenadas final	351675.659019537, 4260477.999669376				
Longitud	2226	Anchura media (m)	3,7	Anchura oficial (m)	
Pendiente %	2,2	Superficie (m^2)	8236,2	Cartografía 1:50000	859
Estado	Modificado	Tipo tránsito	4x2	Tipo firme	Tierra
Condiciones tránsito	Con elementos que impiden el paso				
Entorno	Dehesa				
Paraje	Pozo Ancho				
Puntos de interés					
Elementos funcionales					

Fuentes bibliográficas: Trabajos topográficos. Instituto Geográfico. 1871. 13ª Brigada. Zona 2. Cuaderno dos. Cuaderno único. Trabajos topográficos. Instituto Geográfico. 1872. 13ª Brigada. Zona 9. Cuaderno único. Zona 6. Cuaderno único. Trabajos topográficos. Instituto Geográfico y Estadístico. 1887. 34ª Brigada. Término municipal de Conquista. Catastro actualizado a 2020

Fuentes cartográficas: Instituto Geográfico y Estadístico. Trabajos topográficos. Escala 1:25000. Término Municipal de las Siete Villas de Los Pedroches. Zona Este nº 1; subzonas A y B; hojas nº 1 y 2. A. Zona Central nº 2; subzona 1ª. A. 1888. Instituto Geográfico. Trabajos topográficos. Escala 1:25000. Siete Villas de Los Pedroches. Zona 1; hojas nº 1, 2, 4, 5, 6, 7. 1872. Ortofoto de Andalucía 1956-57 (Vuelo General de España de 1956) Planos catastrales 1940-1950. 1:5.000. Ortofoto PNOA máxima actualidad

Observaciones:

Código	35d						
Tramo	a						
Longitud (m)	Anchura (m)	Anchura oficial (m)	Superficie (m^2)	Pendiente %	Estado	Tipo tránsito	Firme
621	0		310,5	2,52	Perdido		Tierra
Coordenadas inicio				Coordenadas final			
349770.12875126506, 4261373.320397498				350285.8468718308, 4261060.784169146			
Distancia del tramo al origen del camino en metros							
Referencia catastral				Titularidad		Titularidad compartida	
14062A003090260000DJ				Municipal			
Paraje		Entorno		Puntos interés			
Pozo Ancho		Dehesa					
Elementos funcionales				Observaciones			
Puntos singulares y distancia al origen en metros							
Malla de quita y pon (621 m)							

Código	35d						
Tramo	b						
Longitud (m)	Anchura (m)	Anchura oficial (m)	Superficie (m^2)	Pendiente %	Estado	Tipo tránsito	Firme
1606	3,7		5942,2	-2,4	Bueno	4x2	Tierra
Coordenadas inicio				Coordenadas final			
350285.8468718308, 4261060.784169146				351675.659019537, 4260477.999669376			
Distancia del tramo al origen del camino en metros							
621							
Referencia catastral				Titularidad		Titularidad compartida	
14062A003090260000DJ				Municipal			
Paraje		Entorno		Puntos interés			
Pozo Ancho		Dehesa					
Elementos funcionales				Observaciones			
Puntos singulares y distancia al origen en metros							

35d Camino de la Laguna del Ladrillar

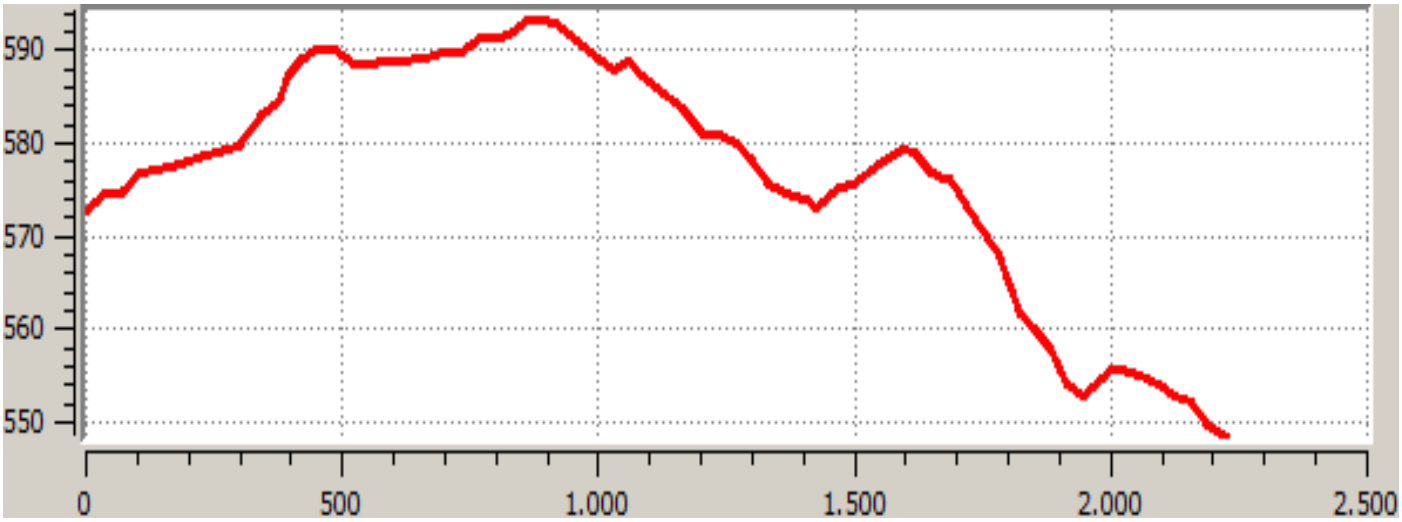

Inventario de caminos públicos
Ayuntamiento de Torrecampo (Córdoba)

Código	36d	Cod Invt munic	1300066	Fecha estudio	31/04/2020

Nombre	Camino del Hornero				
Titularidad	Municipal		Titularidad compartida		
Tramos	3	Conexiones	A-3200, 35d, 157d, 39d		
Loc catastro 1964	P5(I)				
Loc catastro actual	P3 (9027)				
Referencia catastral	14062A003090270000DE				
Coordenadas inicio	349539.8283748507, 4262730.512739475				
Coordenadas final	351962.9327877443, 4260178.2566283345				
Longitud	3769	Anchura media (m)	3,5	Anchura oficial (m)	
Pendiente %	2	Superficie (m^2)	13191,5	Cartografía 1:50000	859
Estado	Modificado	Tipo tránsito	4x4	Tipo firme	Tierra
Condiciones tránsito	Con elementos que dificultan e impiden el tránsito				
Entorno	Dehesa				
Paraje	Peña del Toro				
Puntos de interés					
Elementos funcionales					

Fuentes bibliográficas: Trabajos topográficos. Instituto Geográfico. 1871. 13ª Brigada. Zona 2. Cuaderno dos. Cuaderno único. Trabajos topográficos. Instituto Geográfico. 1872. 13ª Brigada. Zona 9. Cuaderno único. Zona 6. Cuaderno único. Trabajos topográficos. Instituto Geográfico y Estadístico. 1887. 34ª Brigada. Término municipal de Conquista. Catastro actualizado a 2020

Fuentes cartográficas: Instituto Geográfico y Estadístico. Trabajos topográficos. Escala 1:25000. Término Municipal de las Siete Villas de Los Pedroches. Zona Este nº 1; subzonas A y B; hojas nº 1 y 2. A. Zona Central nº 2; subzona 1ª. A. 1888. Instituto Geográfico. Trabajos topográficos. Escala 1:25000. Siete Villas de Los Pedroches. Zona 1; hojas nº 1, 2, 4, 5, 6, 7. 1872. Ortofoto de Andalucía 1956-57 (Vuelo General de España de 1956) Planos catastrales 1940-1950. 1:5.000. Ortofoto PNOA máxima actualidad

Observaciones:

Código	36d						
Tramo	a						
Longitud (m)	Anchura (m)	Anchura oficial (m)	Superficie (m^2)	Pendiente %	Estado	Tipo tránsito	Firme
670	0		335	-2,1	Perdido		Tierra
Coordenadas inicio				Coordenadas final			
349539.8283748507, 4262730.512739475				350011.39393765974, 4262281.262799083			
Distancia del tramo al origen del camino en metros							
Referencia catastral				Titularidad		Titularidad compartida	
14062A003090270000DE				Municipal			
Paraje		Entorno		Puntos interés			
Rozuelas		Dehesa					
Elementos funcionales				Observaciones			
Puntos singulares y distancia al origen en metros							
Embalse (670 m)							

Código	36d						
Tramo	b						
Longitud (m)	Anchura (m)	Anchura oficial (m)	Superficie (m^2)	Pendiente %	Estado	Tipo tránsito	Firme
446	0		223	3,65	Perdido		Tierra
Coordenadas inicio				Coordenadas final			
350011.39393765974, 4262281.262799083				350237.66674600425, 4261897.936608405			
Distancia del tramo al origen del camino en metros							
670							
Referencia catastral				Titularidad		Titularidad compartida	
14062A003090270000DE				Municipal			
Paraje		Entorno		Puntos interés			
Las Rozuelas		Dehesa					
Elementos funcionales				Observaciones			
Puntos singulares y distancia al origen en metros							

Código	36d						
Tramo	c						
Longitud (m)	Anchura (m)	Anchura oficial (m)	Superficie (m^2)	Pendiente %	Estado	Tipo tránsito	Firme
2652	3,5		9282	0,39	Bueno	4x4	Tierra
Coordenadas inicio				Coordenadas final			
350237.66674600425, 4261897.936608405				351962.9327877443, 4260178.2566283345			
Distancia del tramo al origen del camino en metros							
1116							
Referencia catastral				Titularidad		Titularidad compartida	
14062A003090270000DE				Municipal			
Paraje		Entorno		Puntos interés			
Pozo Ancho		Dehesa					
Elementos funcionales				Observaciones			
Puntos singulares y distancia al origen en metros							
Portón y cadena (2443 m); portón (1557 m)							

36d Camino del Hornero

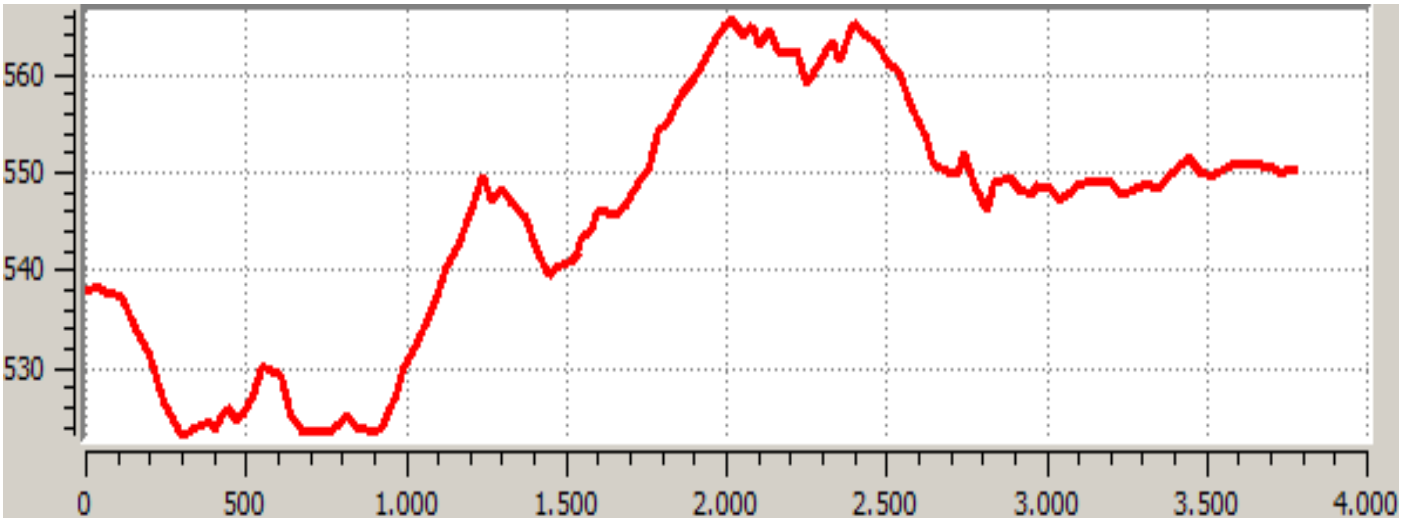

Inventario de caminos públicos
Ayuntamiento de Torrecampo (Córdoba)

Código	37d	Cod Invt munic	1300057	Fecha estudio	31/04/2020

Nombre	Camino del Callejón del Molinero				
Titularidad	Municipal		Titularidad compartida		
Tramos	5	Conexiones	39d, 40d, 133d, 134d, 78d, 135d, 136d, 102d, 127d		
Loc catastro 1964	P7(IV); P6(II); P42(II)				
Loc catastro actual	P2 (9004), P4 (9009), P3 (9021)				
Referencia catastral	14062A002090040000DL, 14062A004090090000DW, 14062A003090210000DK				
Coordenadas inicio	349670.6671048559, 4263202.491183393				
Coordenadas final	353150.00015079754, 4260034.687299365				
Longitud	5306	Anchura media (m)	4,5	Anchura oficial (m)	
Pendiente %	2,2	Superficie (m^2)	23877	Cartografía 1:50000	0
Estado	Modificado	Tipo tránsito	4x4	Tipo firme	Tierra
Condiciones tránsito	Con elementos que dificultan e impiden el tránsito				
Entorno	Dehesa				
Paraje	Peña del Toro				
Puntos de interés					
Elementos funcionales					

Fuentes bibliográficas: Trabajos topográficos. Instituto Geográfico. 1871. 13ª Brigada. Zona 2. Cuaderno dos. Cuaderno único. Trabajos topográficos. Instituto Geográfico. 1872. 13ª Brigada. Zona 9. Cuaderno único. Zona 6. Cuaderno único. Trabajos topográficos. Instituto Geográfico y Estadístico. 1887. 34ª Brigada. Término municipal de Conquista. Catastro actualizado a 2020

Fuentes cartográficas: Instituto Geográfico y Estadístico. Trabajos topográficos. Escala 1:25000. Término Municipal de las Siete Villas de Los Pedroches. Zona Este nº 1; subzonas A y B; hojas nº 1 y 2. A. Zona Central nº 2; subzona 1ª. A. 1888. Instituto Geográfico. Trabajos topográficos. Escala 1:25000. Siete Villas de Los Pedroches. Zona 1; hojas nº 1, 2, 4, 5, 6, 7. 1872. Ortofoto de Andalucía 1956-57 (Vuelo General de España de 1956) Planos catastrales 1940-1950. 1:5.000. Ortofoto PNOA máxima actualidad

Observaciones:

Código	37d						
Tramo	a						
Longitud (m)	Anchura (m)	Anchura oficial (m)	Superficie (m^2)	Pendiente %	Estado	Tipo tránsito	Firme
739	4,5		3325,5	-4,5	Bueno	4x4	Tierra
Coordenadas inicio				Coordenadas final			
349670.6671048559, 4263202.491183393				350377.8126782317, 4263355.412859183			
Distancia del tramo al origen del camino en metros							
Referencia catastral				Titularidad		Titularidad compartida	
14062A002090040000DL				Municipal			
Paraje		Entorno		Puntos interés			
Cascarrales		Dehesa					
Elementos funcionales				Observaciones			
Puntos singulares y distancia al origen en metros							
Portón y paso canadiense (684 m); arroyo de la Jurada (739 m)							

Código	37d						
Tramo	b						
Longitud (m)	Anchura (m)	Anchura oficial (m)	Superficie (m^2)	Pendiente %	Estado	Tipo tránsito	Firme
85	4,5		382,5	5,33	Bueno	4x4	Tierra
Coordenadas inicio				Coordenadas final			
350377.8126782317, 4263355.412859183				350442.5228631106, 4263300.708314436			
Distancia del tramo al origen del camino en metros							
739							
Referencia catastral				Titularidad		Titularidad compartida	
14062A004090090000DW				Municipal			
Paraje		Entorno		Puntos interés			
Cascarrales		Dehesa					
Elementos funcionales				Observaciones			
Puntos singulares y distancia al origen en metros							
Portón (824 m)							

Código	37d						
Tramo	c						
Longitud (m)	Anchura (m)	Anchura oficial (m)	Superficie (m^2)	Pendiente %	Estado	Tipo tránsito	Firme
1464	4,5		6588	2,21	Bueno	4x4	Tierra
Coordenadas inicio				Coordenadas final			
350442.5228631106, 4263300.708314436				351537.5947728343, 4262366.072104098			
Distancia del tramo al origen del camino en metros							
824							
Referencia catastral				Titularidad		Titularidad compartida	
14062A003090210000DK				Municipal			
Paraje		Entorno		Puntos interés			
Hoyuelas		Dehesa					
Elementos funcionales				Observaciones			
Puntos singulares y distancia al origen en metros							
Portón (2289 m)							

Código	37d						
Tramo	d						
Longitud (m)	Anchura (m)	Anchura oficial (m)	Superficie (m^2)	Pendiente %	Estado	Tipo tránsito	Firme
1306	0		653	1,63	Perdido		Tierra
Coordenadas inicio				Coordenadas final			
351537.5947728343, 4262366.072104098				352146.6504615895, 4261285.949828179			
Distancia del tramo al origen del camino en metros							
2288							
Referencia catastral				Titularidad		Titularidad compartida	
14062A003090210000DK				Municipal			
Paraje		Entorno		Puntos interés			
Royuelas		Dehesa					
Elementos funcionales				Observaciones			
Puntos singulares y distancia al origen en metros							
Portón (3092 m); portón y perdido (3594 m)							

Código	37d						
Tramo	e						
Longitud (m)	Anchura (m)	Anchura oficial (m)	Superficie (m^2)	Pendiente %	Estado	Tipo tránsito	Firme
1711	4,5		7699,5	0,6	Bueno	4x4	Tierra
Coordenadas inicio				Coordenadas final			
352146.6504615895, 4261285.949828179				353150.00015079754, 4260034.687299365			
Distancia del tramo al origen del camino en metros							
3594							
Referencia catastral				Titularidad		Titularidad compartida	
14062A003090210000DK				Municipal			
Paraje		Entorno		Puntos interés			
Peña del Toro		Dehesa					
Elementos funcionales				Observaciones			
Puntos singulares y distancia al origen en metros							

37d Camino del Callejón del Molinero

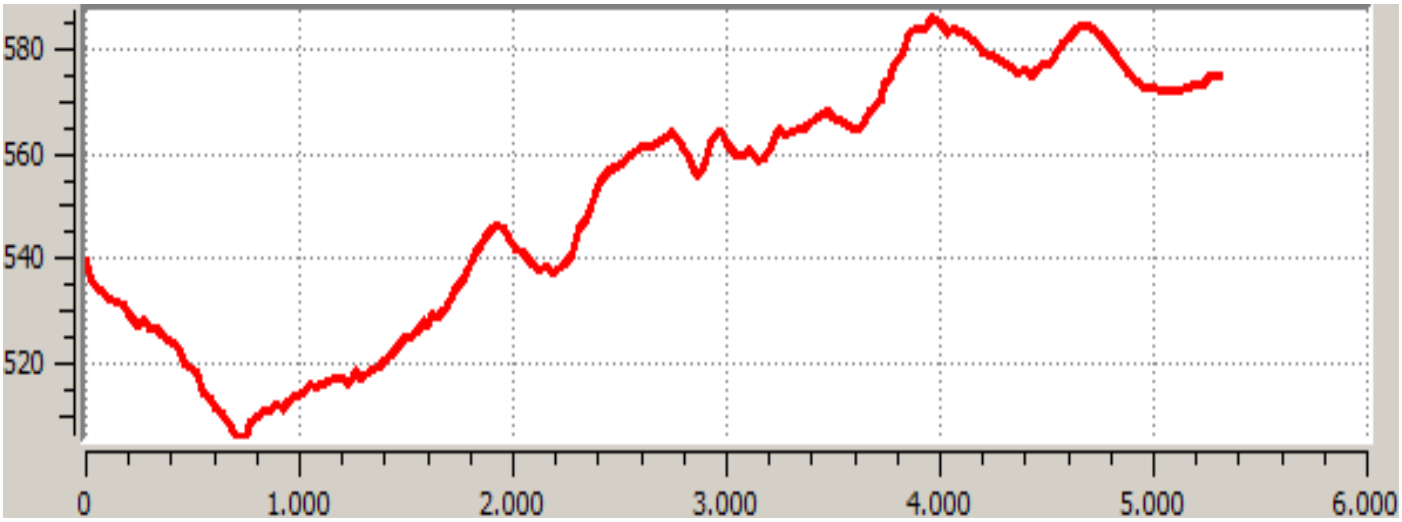

Inventario de caminos públicos
Ayuntamiento de Torrecampo (Córdoba)

Código	38d	Cod Invt munic	1300107	Fecha estudio	31/04/2020

Nombre	Camino de Santa Eufemia o de la Virgen de las Tres Cruces				
Titularidad	Municipal	Titularidad compartida			
Tramos	3	Conexiones	CO-7103, 102d, 127d, 104d, 40d		
Loc catastro 1964	P7(I): P43(III); P44(III)????				
Loc catastro actual	P4 (9008), P3 (9002)				
Referencia catastral	14062A004090080000DH, 14062A003090020000DH				
Coordenadas inicio	350695.98005667364, 4263863.155121923				
Coordenadas final	353489.27628081694, 4260582.212551076				
Longitud	4765	Anchura media (m)	4,5	Anchura oficial (m)	
Pendiente %	1,6	Superficie (m^2)	21442,5	Cartografía 1:50000	0
Estado	Modificado	Tipo tránsito	4x2	Tipo firme	Tierra
Condiciones tránsito	Con elementos que dificultan el paso				
Entorno	Dehesa y agrario				
Paraje	Cerro Pedro				
Puntos de interés					
Elementos funcionales					

Fuentes bibliográficas: Trabajos topográficos. Instituto Geográfico. 1871. 13ª Brigada. Zona 2. Cuaderno dos. Cuaderno único. Trabajos topográficos. Instituto Geográfico. 1872. 13ª Brigada. Zona 9. Cuaderno único. Zona 6. Cuaderno único. Trabajos topográficos. Instituto Geográfico y Estadístico. 1887. 34ª Brigada. Término municipal de Conquista. Catastro actualizado a 2020

Fuentes cartográficas: Instituto Geográfico y Estadístico. Trabajos topográficos. Escala 1:25000. Término Municipal de las Siete Villas de Los Pedroches. Zona Este nº 1; subzonas A y B; hojas nº 1 y 2. A. Zona Central nº 2; subzona 1ª. A. 1888. Instituto Geográfico. Trabajos topográficos. Escala 1:25000. Siete Villas de Los Pedroches. Zona 1; hojas nº 1, 2, 4, 5, 6, 7. 1872. Ortofoto de Andalucía 1956-57 (Vuelo General de España de 1956) Planos catastrales 1940-1950. 1:5.000. Ortofoto PNOA máxima actualidad

Observaciones:

Código	38d						
Tramo	a						
Longitud (m)	Anchura (m)	Anchura oficial (m)	Superficie (m^2)	Pendiente %	Estado	Tipo tránsito	Firme
3590	4,5		16155	0,66	Bueno	4x2	Tierra
Coordenadas inicio				Coordenadas final			
351564.63303487684, 4263280.252309603				353489.27628081694, 4260582.212551076			
Distancia del tramo al origen del camino en metros							
Referencia catastral				Titularidad		Titularidad compartida	
14062A003090020000DH				Municipal			
Paraje		Entorno		Puntos interés			
Dehesillas de Cascarrales		Dehesa y agrario					
Elementos funcionales				Observaciones			
Puntos singulares y distancia al origen en metros							
Portón (2507 m); portón (1499 m)							

Código	38d						
Tramo	b						
Longitud (m)	Anchura (m)	Anchura oficial (m)	Superficie (m^2)	Pendiente %	Estado	Tipo tránsito	Firme
586	4,5		2637	4,62	Bueno	4x2	Tierra
Coordenadas inicio				Coordenadas final			
351180.1398448634, 4263641.070816894				351564.63303487684, 4263280.252309603			
Distancia del tramo al origen del camino en metros							
3590							
Referencia catastral				Titularidad		Titularidad compartida	
14062A004090080000DH				Municipal			
Paraje		Entorno		Puntos interés			
Dehesillas de Cascarrales		Dehesa y agrario					
Elementos funcionales				Observaciones			
Puntos singulares y distancia al origen en metros							

Código	38d						
Tramo	c						
Longitud (m)	Anchura (m)	Anchura oficial (m)	Superficie (m^2)	Pendiente %	Estado	Tipo tránsito	Firme
589	0		294,5	1,89	Perdido		Tierra
Coordenadas inicio				Coordenadas final			
350695.98005667364, 4263863.155121923				351180.1398448634, 4263641.070816894			
Distancia del tramo al origen del camino en metros							
4176							
Referencia catastral				Titularidad		Titularidad compartida	
14062A004090080000DH				Municipal			
Paraje		Entorno		Puntos interés			
Cascarrales		Dehesa y agrario					
Elementos funcionales				Observaciones			
Puntos singulares y distancia al origen en metros							

38d Camino de Santa Eufemia o de la Virgen de las Tres Cruces

Inventario de caminos públicos
Ayuntamiento de Torrecampo (Córdoba)

Código	39d	Cod Invt munic	1300079	Fecha estudio	31/04/2020

Nombre	Camino de Pedroche a San Benito				
Titularidad	Municipal		Titularidad compartida		
Tramos	2	Conexiones	41d, 121d, 36d, 40d, 37d		
Loc catastro 1964	P40(VI); P3(I)				
Loc catastro actual	P2 (9003)				
Referencia catastral	14062A002090030000DP				
Coordenadas inicio	349340.89251373935, 4260919.567858014				
Coordenadas final	349636.69576356985, 4263333.418834211				
Longitud	2760	Anchura media (m)	6	Anchura oficial (m)	
Pendiente %	2,1	Superficie (m^2)	16560	Cartografía 1:50000	0
Estado	Bueno	Tipo tránsito	4x2	Tipo firme	Tierra y asfalto
Condiciones tránsito	Con elementos que dificultan e impiden el tránsito				
Entorno	Dehesa				
Paraje	Las Rozuelas				
Puntos de interés					
Elementos funcionales					

Fuentes bibliográficas: Trabajos topográficos. Instituto Geográfico. 1871. 13ª Brigada. Zona 2. Cuaderno dos. Cuaderno único. Trabajos topográficos. Instituto Geográfico. 1872. 13ª Brigada. Zona 9. Cuaderno único. Zona 6. Cuaderno único. Trabajos topográficos. Instituto Geográfico y Estadístico. 1887. 34ª Brigada. Término municipal de Conquista. Catastro actualizado a 2020

Fuentes cartográficas: Instituto Geográfico y Estadístico. Trabajos topográficos. Escala 1:25000. Término Municipal de las Siete Villas de Los Pedroches. Zona Este nº 1; subzonas A y B; hojas nº 1 y 2. A. Zona Central nº 2; subzona 1ª. A. 1888. Instituto Geográfico. Trabajos topográficos. Escala 1:25000. Siete Villas de Los Pedroches. Zona 1; hojas nº 1, 2, 4, 5, 6, 7. 1872. Ortofoto de Andalucía 1956-57 (Vuelo General de España de 1956) Planos catastrales 1940-1950. 1:5.000. Ortofoto PNOA máxima actualidad

Observaciones:

Código	39d						
Tramo	a						
Longitud (m)	Anchura (m)	Anchura oficial (m)	Superficie (m^2)	Pendiente %	Estado	Tipo tránsito	Firme
1554	6		9324	-2	Bueno	4x2	Asfalto
Coordenadas inicio				Coordenadas final			
349340.89251373935, 4260919.567858014				349344.1850381155, 4262278.580329915			
Distancia del tramo al origen del camino en metros							
Referencia catastral				Titularidad		Titularidad compartida	
14062A002090030000DP				Municipal			
Paraje		Entorno		Puntos interés			
Las Rozuelas		Dehesa					
Elementos funcionales				Observaciones			
Puntos singulares y distancia al origen en metros							
Portón y paso canadiense (0 m); instalación ganadera (1401 m)							

Código	39d						
Tramo	b						
Longitud (m)	Anchura (m)	Anchura oficial (m)	Superficie (m^2)	Pendiente %	Estado	Tipo tránsito	Firme
1206	6		7236	-2	Bueno	4x2	Tierra
Coordenadas inicio				Coordenadas final			
349344.1850381155, 4262278.580329915				349636.69576356985, 4263333.418834211			
Distancia del tramo al origen del camino en metros							
1554							
Referencia catastral				Titularidad		Titularidad compartida	
14062A002090030000DP				Municipal			
Paraje		Entorno		Puntos interés			
Las Rozuelas		Dehesa					
Elementos funcionales				Observaciones			
Puntos singulares y distancia al origen en metros							
Portón y paso canadiense (2128 m)							

39d Camino de Pedroche a San Benito

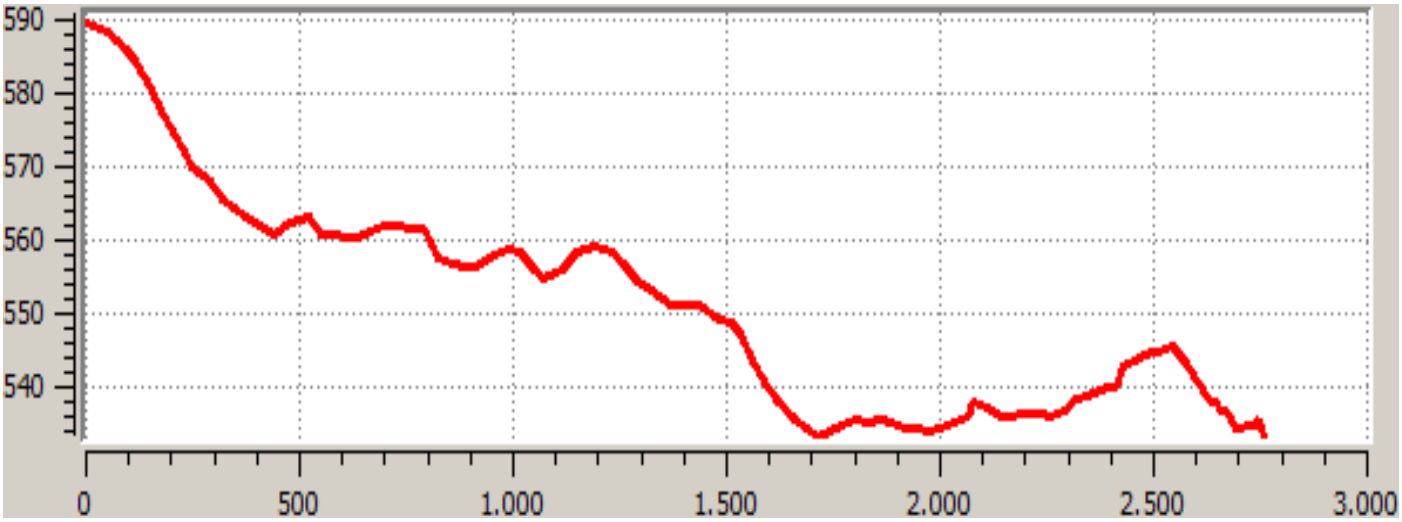

Inventario de caminos públicos
Ayuntamiento de Torrecampo (Córdoba)

Código	40d	Cod Invt munic	1300114	Fecha estudio	31/04/2020

Nombre	Camino del Realejo de la Mancha				
Titularidad	Municipal		Titularidad compartida		
Tramos	8	Conexiones	CO-7103, 44d, 43d, 42d, 38d, 37d, 39d		
Loc catastro 1964	P7(II); P8(II); P9(II);				
Loc catastro actual	P2 (9007), P3 (9001), P4 (9007), P5 (9006)				
Referencia catastral	14062A002090070000DM, 14062A003090010000DU, 14062A004090070000DU, 14062A005090060000DD				
Coordenadas inicio	348602.0094661841, 4263349.451148997				
Coordenadas final	354231.74403900065, 4263850.572138183				
Longitud	5989	Anchura media (m)	3,5	Anchura oficial (m)	
Pendiente %	2,6	Superficie (m^2)	20961,5	Cartografía 1:50000	834
Estado	Modificado	Tipo tránsito	4x2	Tipo firme	Tierra
Condiciones tránsito	Con elementos que dificultan el paso				
Entorno	Dehesa y monte				
Paraje	Dehesilla				
Puntos de interés					
Elementos funcionales					

Fuentes bibliográficas: Trabajos topográficos. Instituto Geográfico. 1871. 13ª Brigada. Zona 2. Cuaderno dos. Cuaderno único. Trabajos topográficos. Instituto Geográfico. 1872. 13ª Brigada. Zona 9. Cuaderno único. Zona 6. Cuaderno único. Trabajos topográficos. Instituto Geográfico y Estadístico. 1887. 34ª Brigada. Término municipal de Conquista. Catastro actualizado a 2020

Fuentes cartográficas: Instituto Geográfico y Estadístico. Trabajos topográficos. Escala 1:25000. Término Municipal de las Siete Villas de Los Pedroches. Zona Este nº 1; subzonas A y B; hojas nº 1 y 2. A. Zona Central nº 2; subzona 1ª. A. 1888. Instituto Geográfico. Trabajos topográficos. Escala 1:25000. Siete Villas de Los Pedroches. Zona 1; hojas nº 1, 2, 4, 5, 6, 7. 1872. Ortofoto de Andalucía 1956-57 (Vuelo General de España de 1956) Planos catastrales 1940-1950. 1:5.000. Ortofoto PNOA máxima actualidad

Observaciones:

Código	40d						
Tramo	a						
Longitud (m)	Anchura (m)	Anchura oficial (m)	Superficie (m^2)	Pendiente %	Estado	Tipo tránsito	Firme
980	3,5		3430	1,27	Bueno	4x2	Tierra
Coordenadas inicio				Coordenadas final			
348602.0094661841, 4263349.451148997				349468.79357291857, 4263091.751677253			
Distancia del tramo al origen del camino en metros							
Referencia catastral				Titularidad		Titularidad compartida	
				Municipal			
Paraje		Entorno		Puntos interés			
Las Rozuelas		Dehesa y monte					
Elementos funcionales				Observaciones			
Puntos singulares y distancia al origen en metros							
Portón (774 m)							

Código	40d						
Tramo	b						
Longitud (m)	Anchura (m)	Anchura oficial (m)	Superficie (m^2)	Pendiente %	Estado	Tipo tránsito	Firme
129	0		64,5	3,6	Perdido		Tierra
Coordenadas inicio				Coordenadas final			
349468.79357291857, 4263091.751677253				349595.4304238054, 4263114.317091476			
Distancia del tramo al origen del camino en metros							
980							
Referencia catastral				Titularidad		Titularidad compartida	
				Municipal			
Paraje		Entorno		Puntos interés			
Las Rozuelas		Dehesa y monte					
Elementos funcionales				Observaciones			
Puntos singulares y distancia al origen en metros							

Código	40d						
Tramo	c						
Longitud (m)	Anchura (m)	Anchura oficial (m)	Superficie (m^2)	Pendiente %	Estado	Tipo tránsito	Firme
883	0		441,5	-3,8	Perdido		Tierra
Coordenadas inicio				Coordenadas final			
349595.4304238054, 4263114.317091476				350442.4873223111, 4263300.740629162			
Distancia del tramo al origen del camino en metros							
1109							
Referencia catastral				Titularidad		Titularidad compartida	
14062A002090070000DM				Municipal			
Paraje		Entorno		Puntos interés			
Hoyuelas		Dehesa y monte					
Elementos funcionales				Observaciones			
Puntos singulares y distancia al origen en metros							

Código	40d						
Tramo	d						
Longitud (m)	Anchura (m)	Anchura oficial (m)	Superficie (m^2)	Pendiente %	Estado	Tipo tránsito	Firme
891	3,5		3118,5	1,21	Bueno	4x2	Tierra
Coordenadas inicio				Coordenadas final			
350442.4873223111, 4263300.740629162				351286.60686974425, 4263340.193658608			
Distancia del tramo al origen del camino en metros							
1992							
Referencia catastral				Titularidad		Titularidad compartida	
14062A003090010000DU				Municipal			
Paraje		Entorno		Puntos interés			
Cascarrales		Dehesa y monte					
Elementos funcionales				Observaciones			
Puntos singulares y distancia al origen en metros							

Código	40d						
Tramo	e						
Longitud (m)	Anchura (m)	Anchura oficial (m)	Superficie (m^2)	Pendiente %	Estado	Tipo tránsito	Firme
296	0		148	6,75	Perdido		Tierra
Coordenadas inicio				Coordenadas final			
351286.60686974425, 4263340.193658608				351564.67114349635, 4263280.252944746			
Distancia del tramo al origen del camino en metros							
2883							
Referencia catastral				Titularidad		Titularidad compartida	
14062A003090010000DU				Municipal			
Paraje		Entorno		Puntos interés			
Dehesillas de Cascarrales		Dehesa y monte					
Elementos funcionales				Observaciones			
Puntos singulares y distancia al origen en metros							

Código	40d						
Tramo	f						
Longitud (m)	Anchura (m)	Anchura oficial (m)	Superficie (m^2)	Pendiente %	Estado	Tipo tránsito	Firme
1181	0		590,5	-1,4	Perdido		Tierra
Coordenadas inicio				Coordenadas final			
351564.67114349635, 4263280.252944746				352679.1639436561, 4263613.026294721			
Distancia del tramo al origen del camino en metros							
3179							
Referencia catastral				Titularidad		Titularidad compartida	
14062A004090070000DU				Municipal			
Paraje		Entorno		Puntos interés			
Dehesillas de Cascarrales		Dehesa y monte					
Elementos funcionales				Observaciones			
Puntos singulares y distancia al origen en metros							

Código	40d						
Tramo	g						
Longitud (m)	Anchura (m)	Anchura oficial (m)	Superficie (m^2)	Pendiente %	Estado	Tipo tránsito	Firme
452	0		226	-3,6	Perdido		Tierra
Coordenadas inicio				Coordenadas final			
352679.1639436561, 4263613.026294721				353116.47879921325, 4263639.945837776			
Distancia del tramo al origen del camino en metros							
4360							
Referencia catastral				Titularidad		Titularidad compartida	
14062A004090070000DU				Municipal			
Paraje		Entorno		Puntos interés			
Dehesilla Mangarrota		Dehesa y monte					
Elementos funcionales				Observaciones			
Puntos singulares y distancia al origen en metros							

Código	40d						
Tramo	h						
Longitud (m)	Anchura (m)	Anchura oficial (m)	Superficie (m^2)	Pendiente %	Estado	Tipo tránsito	Firme
1178	0		589	2,46	Perdido		Tierra
Coordenadas inicio				Coordenadas final			
353116.47879921325, 4263639.945837776				354231.74403900065, 4263850.572138183			
Distancia del tramo al origen del camino en metros							
4812							
Referencia catastral				Titularidad		Titularidad compartida	
14062A005090060000DD				Municipal			
Paraje		Entorno		Puntos interés			
Carril de la Loma		Dehesa y monte					
Elementos funcionales				Observaciones			
Puntos singulares y distancia al origen en metros							

40d Camino del Realejo de la Mancha

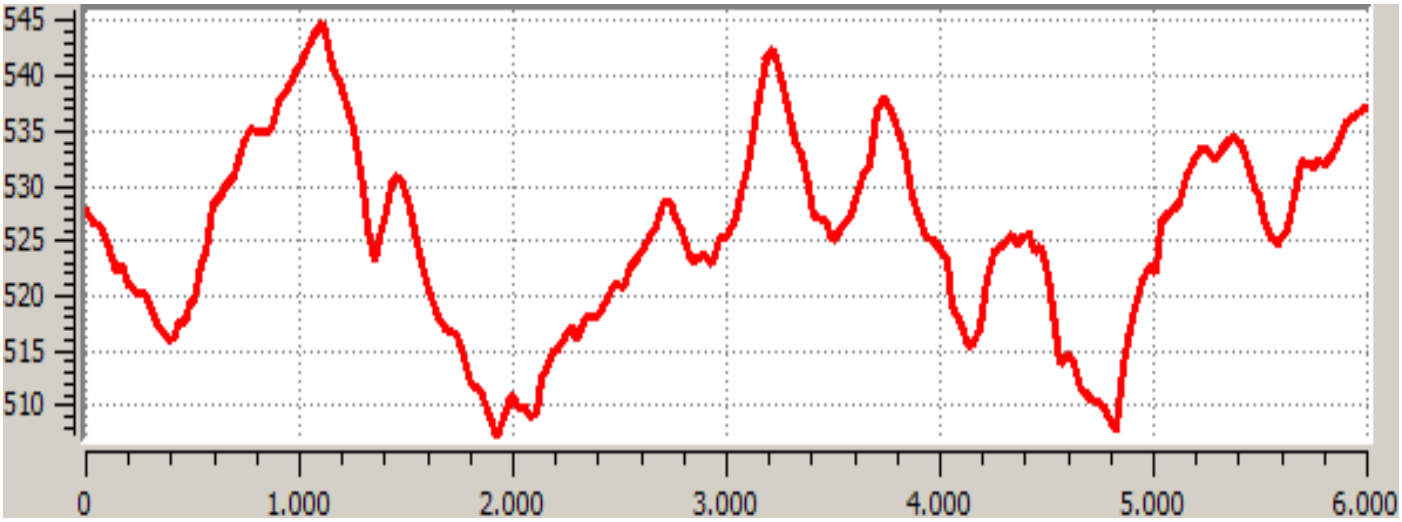

Inventario de caminos públicos
Ayuntamiento de Torrecampo (Córdoba)

Código	42d	Cod Invt munic	1300054	Fecha estudio	31/04/2020

Nombre	Camino de Almadén				
Titularidad	Municipal		Titularidad compartida		
Tramos	4	Conexiones	CO-7103, 102d, 137d, 40d, 162d		
Loc catastro 1964	P8(I); P44(I)				
Loc catastro actual	P4 (9003), P4 (9005), P5 (9012), P4 (9007)				
Referencia catastral	14062A004090030000DJ, 14062A004090050000DS, 14062A005090120000DJ, 14062A004090070000DU				
Coordenadas inicio	353433.44451614283, 4261176.536883654				
Coordenadas final	352193.57006817905, 4264716.723477068				
Longitud	4018	Anchura media (m)	5	Anchura oficial (m)	
Pendiente %	1,8	Superficie (m^2)	20090	Cartografía 1:50000	0
Estado	Modificado	Tipo tránsito	4x2	Tipo firme	Tierra
Condiciones tránsito	Con elementos que dificultan e impiden el tránsito				
Entorno	Dehesa y agrario				
Paraje	Dehesilla Cascarrales				
Puntos de interés					
Elementos funcionales					

Fuentes bibliográficas: Trabajos topográficos. Instituto Geográfico. 1871. 13ª Brigada. Zona 2. Cuaderno dos. Cuaderno único. Trabajos topográficos. Instituto Geográfico. 1872. 13ª Brigada. Zona 9. Cuaderno único. Zona 6. Cuaderno único. Trabajos topográficos. Instituto Geográfico y Estadístico. 1887. 34ª Brigada. Término municipal de Conquista. Catastro actualizado a 2020

Fuentes cartográficas: Instituto Geográfico y Estadístico. Trabajos topográficos. Escala 1:25000. Término Municipal de las Siete Villas de Los Pedroches. Zona Este nº 1; subzonas A y B; hojas nº 1 y 2. A. Zona Central nº 2; subzona 1ª. A. 1888. Instituto Geográfico. Trabajos topográficos. Escala 1:25000. Siete Villas de Los Pedroches. Zona 1; hojas nº 1, 2, 4, 5, 6, 7. 1872. Ortofoto de Andalucía 1956-57 (Vuelo General de España de 1956) Planos catastrales 1940-1950. 1:5.000. Ortofoto PNOA máxima actualidad

Observaciones:

Código	42d						
Tramo	a						
Longitud (m)	Anchura (m)	Anchura oficial (m)	Superficie (m^2)	Pendiente %	Estado	Tipo tránsito	Firme
1167	5		5835	-1	Bueno	4x2	Tierra
Coordenadas inicio				Coordenadas final			
353433.44451614283, 4261176.536883654				352949.55506896984, 4262173.653474513			
Distancia del tramo al origen del camino en metros							
Referencia catastral				Titularidad		Titularidad compartida	
14062A005090120000DJ				Municipal			
Paraje		Entorno		Puntos interés			
Dehesilla Cascarrales		Dehesa y agrario					
Elementos funcionales				Observaciones			
Puntos singulares y distancia al origen en metros							
Portón con candado (941 m); portón y perdido (1167 m)							

Código	42d						
Tramo	b						
Longitud (m)	Anchura (m)	Anchura oficial (m)	Superficie (m^2)	Pendiente %	Estado	Tipo tránsito	Firme
1056	0		528	-3,2	Perdido		Tierra
Coordenadas inicio				Coordenadas final			
352949.55506896984, 4262173.653474513				352784.38025787857, 4263175.189180928			
Distancia del tramo al origen del camino en metros							
1167							
Referencia catastral				Titularidad		Titularidad compartida	
14062A005090120000DJ				Municipal			
Paraje		Entorno		Puntos interés			
Dehesilla Cascarrales		Dehesa y agrario					
Elementos funcionales				Observaciones			
Puntos singulares y distancia al origen en metros							

Código	42d						
Tramo	c						
Longitud (m)	Anchura (m)	Anchura oficial (m)	Superficie (m^2)	Pendiente %	Estado	Tipo tránsito	Firme
457	0		228,5	1,63	Perdido		Tierra
Coordenadas inicio				Coordenadas final			
352784.38025787857, 4263175.189180928				352679.2452616315, 4263612.952800178			
Distancia del tramo al origen del camino en metros							
2223							
Referencia catastral				Titularidad		Titularidad compartida	
14062A004090070000DU, 14062A004090050000DS				Municipal			
Paraje		Entorno		Puntos interés			
Dehesilla Cascarrales		Dehesa y agrario					
Elementos funcionales				Observaciones			
Puntos singulares y distancia al origen en metros							

Código	42d						
Tramo	d						
Longitud (m)	Anchura (m)	Anchura oficial (m)	Superficie (m^2)	Pendiente %	Estado	Tipo tránsito	Firme
1338	0		669	-2,2	Perdido		Tierra
Coordenadas inicio				Coordenadas final			
352679.2452616315, 4263612.952800178				352193.57006817905, 4264716.723477068			
Distancia del tramo al origen del camino en metros							
2770							
Referencia catastral				Titularidad		Titularidad compartida	
14062A004090030000DJ				Municipal			
Paraje		Entorno		Puntos interés			
Dehesilla Cascarrales		Dehesa y agrario					
Elementos funcionales				Observaciones			
Puntos singulares y distancia al origen en metros							

42d Camino de Almadén

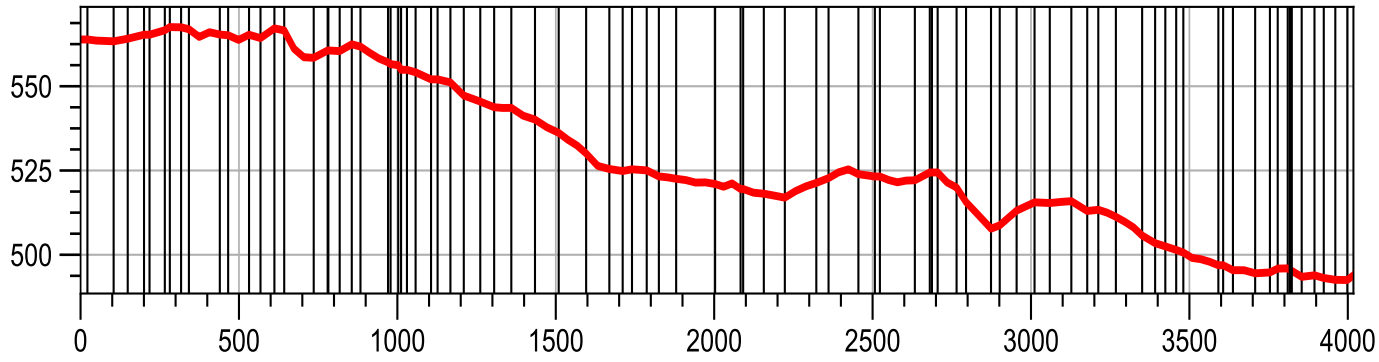

Inventario de caminos públicos
Ayuntamiento de Torrecampo (Córdoba)

Código	43d	Cod Invt munic	1300101	Fecha estudio	31/04/2020

Nombre	Camino del Carril de la Loma				
Titularidad	Municipal		Titularidad compartida		
Tramos	4	Conexiones	CO-7103, 138d, 40d, 140d, 162d		
Loc catastro 1964	P45(IV); P9(I)				
Loc catastro actual	P6 (9007), P5 (9003), P5 (9009)				
Referencia catastral	14062A006090070000DF, 14062A005090030000DO, 14062A005090090000DJ				
Coordenadas inicio	352274.7478187802, 4265263.524991693				
Coordenadas final	353605.4605364242, 4261584.873978522				
Longitud	4480	Anchura media (m)	4	Anchura oficial (m)	
Pendiente %	1,6	Superficie (m^2)	17920	Cartografía 1:50000	0
Estado	Modificado	Tipo tránsito	4x2	Tipo firme	Tierra
Condiciones tránsito	Con elementos que impiden el paso				
Entorno	Dehesa y agrario				
Paraje	Carril de la Loma				
Puntos de interés					
Elementos funcionales					

Fuentes bibliográficas: Trabajos topográficos. Instituto Geográfico. 1871. 13ª Brigada. Zona 2. Cuaderno dos. Cuaderno único. Trabajos topográficos. Instituto Geográfico. 1872. 13ª Brigada. Zona 9. Cuaderno único. Zona 6. Cuaderno único. Trabajos topográficos. Instituto Geográfico y Estadístico. 1887. 34ª Brigada. Término municipal de Conquista. Catastro actualizado a 2020

Fuentes cartográficas: Instituto Geográfico y Estadístico. Trabajos topográficos. Escala 1:25000. Término Municipal de las Siete Villas de Los Pedroches. Zona Este nº 1; subzonas A y B; hojas nº 1 y 2. A. Zona Central nº 2; subzona 1ª. A. 1888. Instituto Geográfico. Trabajos topográficos. Escala 1:25000. Siete Villas de Los Pedroches. Zona 1; hojas nº 1, 2, 4, 5, 6, 7. 1872. Ortofoto de Andalucía 1956-57 (Vuelo General de España de 1956) Planos catastrales 1940-1950. 1:5.000. Ortofoto PNOA máxima actualidad

Observaciones:

Código	43d						
Tramo	a						
Longitud (m)	Anchura (m)	Anchura oficial (m)	Superficie (m^2)	Pendiente %	Estado	Tipo tránsito	Firme
1618	0		809	0,44	Perdido		Tierra
Coordenadas inicio				Coordenadas final			
352274.7478187802, 4265263.524991693				353218.8717799862, 4264306.620979544			
Distancia del tramo al origen del camino en metros							
Referencia catastral				Titularidad		Titularidad compartida	
14062A006090070000DF				Municipal			
Paraje		Entorno		Puntos interés			
Carril de la Loma		Dehesa y agrario					
Elementos funcionales				Observaciones			
Puntos singulares y distancia al origen en metros							

Código	43d						
Tramo	b						
Longitud (m)	Anchura (m)	Anchura oficial (m)	Superficie (m^2)	Pendiente %	Estado	Tipo tránsito	Firme
679	0		339,5	-0,1	Perdido		Tierra
Coordenadas inicio				Coordenadas final			
353218.8717799862, 4264306.620979544				353356.8570145615, 4263655.01534891			
Distancia del tramo al origen del camino en metros							
1618							
Referencia catastral				Titularidad		Titularidad compartida	
14062A005090030000DO				Municipal			
Paraje		Entorno		Puntos interés			
Carril de la Loma		Dehesa y agrario					
Elementos funcionales				Observaciones			
Puntos singulares y distancia al origen en metros							

Código	43d						
Tramo	c						
Longitud (m)	Anchura (m)	Anchura oficial (m)	Superficie (m^2)	Pendiente %	Estado	Tipo tránsito	Firme
1775	0		887,5	1,12	Perdido		Tierra
Coordenadas inicio				Coordenadas final			
353356.8570145615, 4263655.01534891				353501.7080805544, 4261976.782442069			
Distancia del tramo al origen del camino en metros							
2297							
Referencia catastral				Titularidad		Titularidad compartida	
14062A005090090000DJ				Municipal			
Paraje		Entorno		Puntos interés			
Tierra Abajo		Dehesa y agrario					
Elementos funcionales				Observaciones			
Puntos singulares y distancia al origen en metros							
Portón y perdido (4071 m)							

Código	43d						
Tramo	d						
Longitud (m)	Anchura (m)	Anchura oficial (m)	Superficie (m^2)	Pendiente %	Estado	Tipo tránsito	Firme
408	4		1632	1,62	Bueno	4x2	Tierra
Coordenadas inicio				Coordenadas final			
353501.7080805544, 4261976.782442069				353605.4605364242, 4261584.873978522			
Distancia del tramo al origen del camino en metros							
4072							
Referencia catastral				Titularidad		Titularidad compartida	
14062A005090090000DJ				Municipal			
Paraje		Entorno		Puntos interés			
Tierra Abajo		Dehesa y agrario					
Elementos funcionales				Observaciones			
Puntos singulares y distancia al origen en metros							

43d Camino del Carril de la Loma

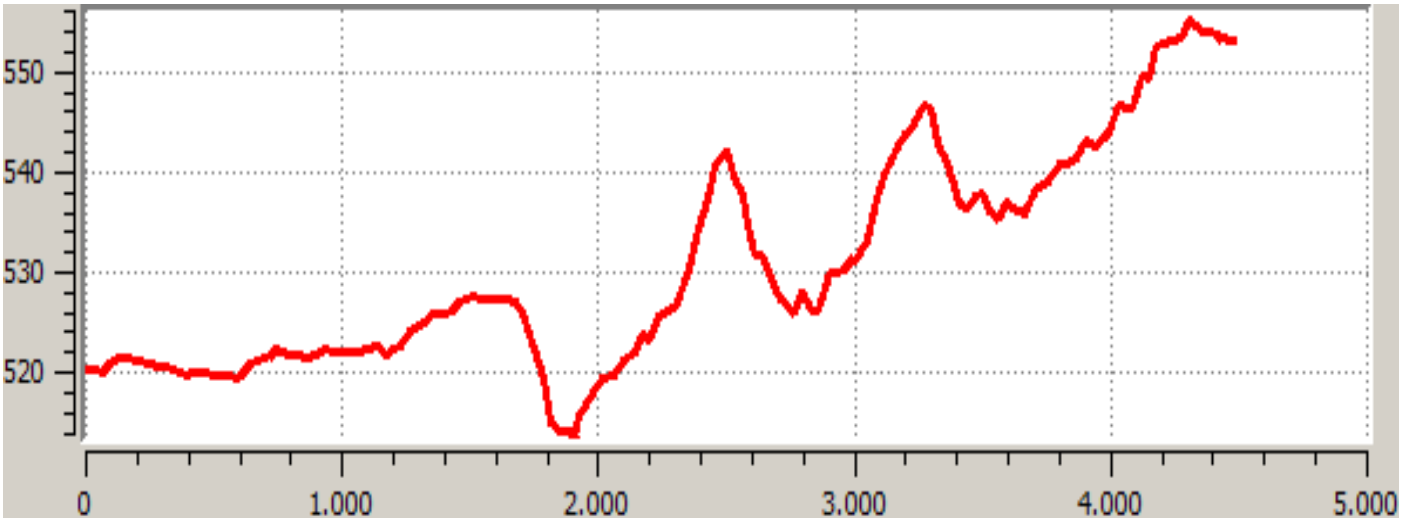

Inventario de caminos públicos
Ayuntamiento de Torrecampo (Córdoba)

Código	45d	Cod Invt munic	1300109	Fecha estudio	31/04/2020

Nombre	Camino de la Virgen de Veredas				
Titularidad	Municipal		Titularidad compartida		
Tramos	2	Conexiones	A-435, 160d, 107d, 141d, 46d, 142d, 162d		
Loc catastro 1964	P46(I)				
Loc catastro actual	P9 (9004), P8 (9007)				
Referencia catastral	14062A009090040000DO, 14062A008090070000DZ				
Coordenadas inicio	353634.29733421665, 4260079.532847775				
Coordenadas final	355602.8358093061, 4264480.410002169				
Longitud	5216	Anchura media (m)	5	Anchura oficial (m)	
Pendiente %	1,8	Superficie (m^2)	26080	Cartografía 1:50000	0
Estado	Bueno	Tipo tránsito	4x2	Tipo firme	Tierra
Condiciones tránsito	Sin obstáculos				
Entorno	Dehesa y agrario				
Paraje	Carril de la Loma				
Puntos de interés					
Elementos funcionales					

Fuentes bibliográficas: Trabajos topográficos. Instituto Geográfico. 1871. 13ª Brigada. Zona 2. Cuaderno dos. Cuaderno único. Trabajos topográficos. Instituto Geográfico. 1872. 13ª Brigada. Zona 9. Cuaderno único. Zona 6. Cuaderno único. Trabajos topográficos. Instituto Geográfico y Estadístico. 1887. 34ª Brigada. Término municipal de Conquista. Catastro actualizado a 2020

Fuentes cartográficas: Instituto Geográfico y Estadístico. Trabajos topográficos. Escala 1:25000. Término Municipal de las Siete Villas de Los Pedroches. Zona Este nº 1; subzonas A y B; hojas nº 1 y 2. A. Zona Central nº 2; subzona 1ª. A. 1888. Instituto Geográfico. Trabajos topográficos. Escala 1:25000. Siete Villas de Los Pedroches. Zona 1; hojas nº 1, 2, 4, 5, 6, 7. 1872. Ortofoto de Andalucía 1956-57 (Vuelo General de España de 1956) Planos catastrales 1940-1950. 1:5.000. Ortofoto PNOA máxima actualidad

Observaciones:

Código	45d						
Tramo	a						
Longitud (m)	Anchura (m)	Anchura oficial (m)	Superficie (m^2)	Pendiente %	Estado	Tipo tránsito	Firme
4791	5		23955	-0,9	Bueno	4x2	Tierra
Coordenadas inicio				Coordenadas final			
353634.29733421665, 4260079.532847775				355597.91254448926, 4264057.4487205			
Distancia del tramo al origen del camino en metros							
Referencia catastral				Titularidad		Titularidad compartida	
14062A009090040000DO				Municipal			
Paraje		Entorno		Puntos interés			
Carril de la Loma		Dehesa y agrario					
Elementos funcionales				Observaciones			
Puntos singulares y distancia al origen en metros							

Código	45d						
Tramo	b						
Longitud (m)	Anchura (m)	Anchura oficial (m)	Superficie (m^2)	Pendiente %	Estado	Tipo tránsito	Firme
424	5		2120	-1,4	Bueno	4x2	Tierra
Coordenadas inicio				Coordenadas final			
355597.91254448926, 4264057.4487205				355602.8358093061, 4264480.410002169			
Distancia del tramo al origen del camino en metros							
4791							
Referencia catastral				Titularidad		Titularidad compartida	
14062A008090070000DZ				Municipal			
Paraje		Entorno		Puntos interés			
Carril de la Loma		Dehesa y agrario					
Elementos funcionales				Observaciones			
Puntos singulares y distancia al origen en metros							

45d Camino de la Virgen de Veredas

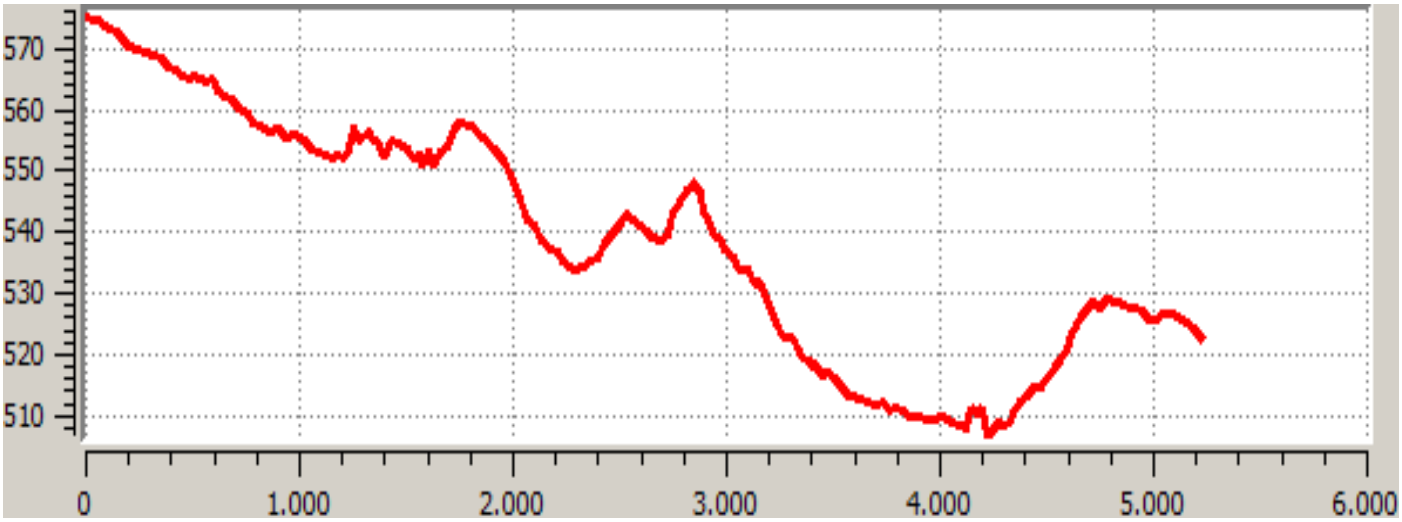

Inventario de caminos públicos
Ayuntamiento de Torrecampo (Córdoba)

Código	46d	Cod Invt munic	1300072	Fecha estudio	31/04/2020

Nombre	Camino de la Desesperada o de la Madre Vieja de la Desesperada o de la Madre Vieja					
Titularidad	Municipal		Titularidad compartida			
Tramos	5	Conexiones	45d, 162d, 126d			
Loc catastro 1964	P46(V); P11(III);					
Loc catastro actual	P7 (9009), P9 (9001), P7 (9008)					
Referencia catastral	14062A007090090000DQ, 14062A009090010000DT, 14062A007090080000DG					
Coordenadas inicio	354640.84629856894, 4262537.403320158					
Coordenadas final	355972.8913015346, 4266357.715681451					
Longitud	4430	Anchura media (m)	5	Anchura oficial (m)		
Pendiente %	2,1	Superficie (m^2)	227150	Cartografía 1:50000	0	
Estado	Modificado	Tipo tránsito	4x2	Tipo firme	Tierra	
Condiciones tránsito	Con elementos que dificultan e impiden el tránsito					
Entorno	Dehesa y monte					
Paraje	Dehesilla del Berro					
Puntos de interés						
Elementos funcionales						

Fuentes bibliográficas: Trabajos topográficos. Instituto Geográfico. 1871. 13ª Brigada. Zona 2. Cuaderno dos. Cuaderno único. Trabajos topográficos. Instituto Geográfico. 1872. 13ª Brigada. Zona 9. Cuaderno único. Zona 6. Cuaderno único. Trabajos topográficos. Instituto Geográfico y Estadístico. 1887. 34ª Brigada. Término municipal de Conquista. Catastro actualizado a 2020

Fuentes cartográficas: Instituto Geográfico y Estadístico. Trabajos topográficos. Escala 1:25000. Término Municipal de las Siete Villas de Los Pedroches. Zona Este nº 1; subzonas A y B; hojas nº 1 y 2. A. Zona Central nº 2; subzona 1ª. A. 1888. Instituto Geográfico. Trabajos topográficos. Escala 1:25000. Siete Villas de Los Pedroches. Zona 1; hojas nº 1, 2, 4, 5, 6, 7. 1872. Ortofoto de Andalucía 1956-57 (Vuelo General de España de 1956) Planos catastrales 1940-1950. 1:5.000. Ortofoto PNOA máxima actualidad

Observaciones:

Código	46d						
Tramo	a						
Longitud (m)	Anchura (m)	Anchura oficial (m)	Superficie (m^2)	Pendiente %	Estado	Tipo tránsito	Firme
242	5		1210	-2,70000000000000002	Bueno	4x2	Tierra
Coordenadas inicio				Coordenadas final			
354640.84629856894, 4262537.403320158				354610.2326074054, 4262777.147220449			
Distancia del tramo al origen del camino en metros							
Referencia catastral				Titularidad		Titularidad compartida	
14062A009090010000DT				Municipal			
Paraje		Entorno		Puntos interés			
Tierra Abajo		Dehesa y monte					
Elementos funcionales				Observaciones			
Puntos singulares y distancia al origen en metros							

Código	46d						
Tramo	b						
Longitud (m)	Anchura (m)	Anchura oficial (m)	Superficie (m^2)	Pendiente %	Estado	Tipo tránsito	Firme
1482	0		741	-2,10000000000000001	Perdido		Tierra
Coordenadas inicio				Coordenadas final			
354610.2326074054, 4262777.147220449				354883.76043902733, 4264108.500651794			
Distancia del tramo al origen del camino en metros							
242							
Referencia catastral				Titularidad		Titularidad compartida	
14062A009090010000DT				Municipal			
Paraje		Entorno		Puntos interés			
Carril de la Loma		Dehesa y monte					
Elementos funcionales				Observaciones			
Puntos singulares y distancia al origen en metros							

Código	46d						
Tramo	c						
Longitud (m)	Anchura (m)	Anchura oficial (m)	Superficie (m^2)	Pendiente %	Estado	Tipo tránsito	Firme
219	4		876	-0,69999999999999996	Bueno	4x2	Tierra
Coordenadas inicio				Coordenadas final			
355073.3966039486, 4264228.60335707				355009.51828250446, 4264437.405997094			
Distancia del tramo al origen del camino en metros							
1724							
Referencia catastral				Titularidad		Titularidad compartida	
14062A007090080000DG				Municipal			
Paraje		Entorno		Puntos interés			
Tierra Abajo		Dehesa					
Elementos funcionales				Observaciones			
Puntos singulares y distancia al origen en metros							

Código	46d						
Tramo	d						
Longitud (m)	Anchura (m)	Anchura oficial (m)	Superficie (m^2)	Pendiente %	Estado	Tipo tránsito	Firme
1577	5		7885	0,760000000000000001	Bueno	4x2	Tierra
Coordenadas inicio				Coordenadas final			
355009.51790244307, 4264437.40827833				355281.6135287687, 4265924.053044847			
Distancia del tramo al origen del camino en metros							
1943							
Referencia catastral				Titularidad		Titularidad compartida	
14062A007090090000DQ				Municipal			
Paraje		Entorno		Puntos interés			
Dehesilla del Barro		Dehesa y monte					
Elementos funcionales				Observaciones			
Puntos singulares y distancia al origen en metros							

Código	46d						
Tramo	e						
Longitud (m)	Anchura (m)	Anchura oficial (m)	Superficie (m^2)	Pendiente %	Estado	Tipo tránsito	Firme
891	0		445,5	-4,79999999999999998	Perdido		Tierra
Coordenadas inicio				Coordenadas final			
355281.6135287687, 4265924.053044847				355972.8913015346, 4266357.715681451			
Distancia del tramo al origen del camino en metros							
3520							
Referencia catastral				Titularidad		Titularidad compartida	
14062A007090090000DQ				Municipal			
Paraje		Entorno		Puntos interés			
Haza Baldía		Dehesa y monte					
Elementos funcionales				Observaciones			
Puntos singulares y distancia al origen en metros							

46d Camino de la Desesperada o de la Madre Vieja de la Desesperada o de la Madre Vieja

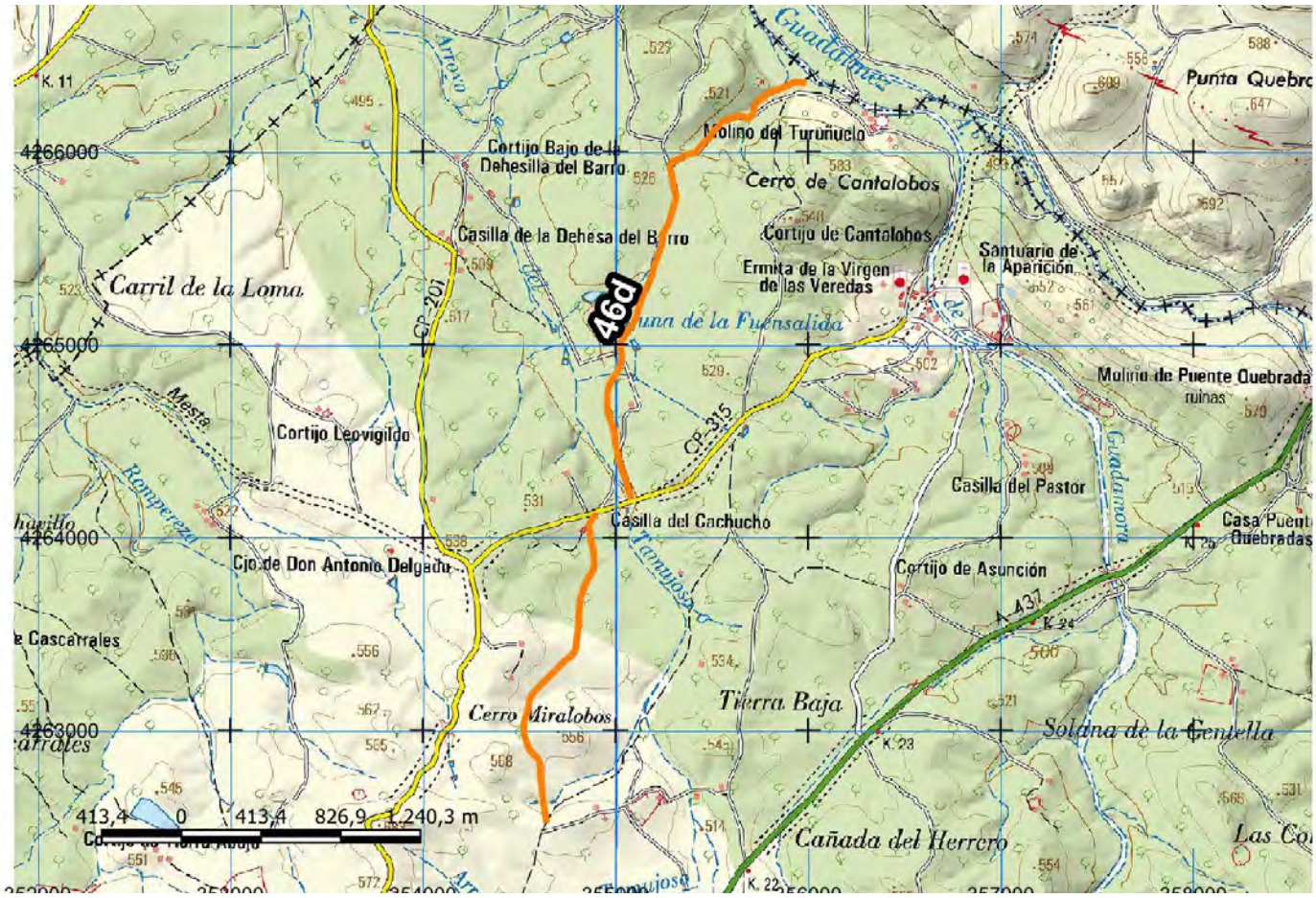

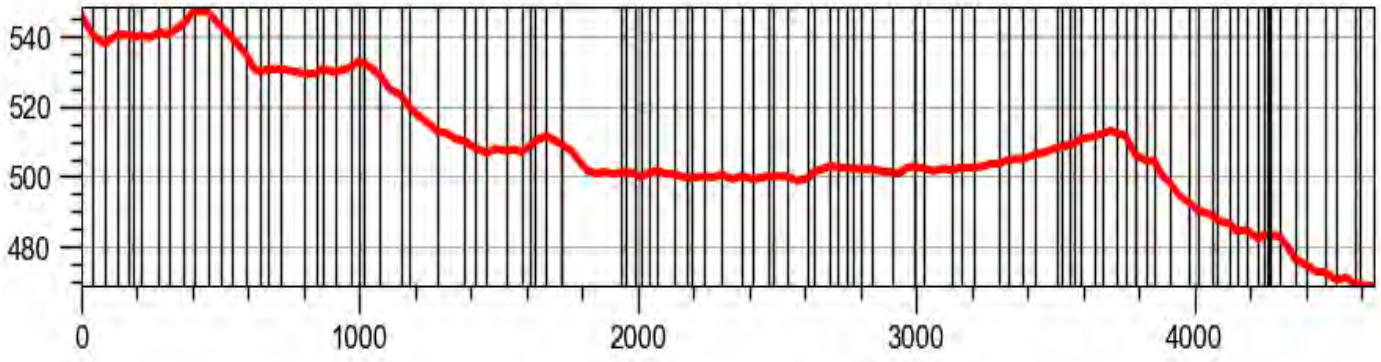

Inventario de caminos públicos
Ayuntamiento de Torrecampo (Córdoba)

Código	47d	Cod Invt munic	1300091	Fecha estudio	31/04/2020

Nombre	Vereda del Atajo				
Titularidad	Municipal		Titularidad compartida		
Tramos	1	Conexiones	A-435, 151d, 162d		
Loc catastro 1964	P14(II)				
Loc catastro actual	P8 (9005)				
Referencia catastral	14062A008090050000DE				
Coordenadas inicio	356271.9098040793, 4262978.886984002				
Coordenadas final	356554.32749986334, 4265127.632516396				
Longitud	2334	Anchura media (m)	12	Anchura oficial (m)	
Pendiente %	2,9	Superficie (m^2)	28008	Cartografía 1:50000	834
Estado	Bueno	Tipo tránsito	4x2	Tipo firme	Tierra
Condiciones tránsito	Sin obstáculos				
Entorno	Dehesa				
Paraje	Salitreras				
Puntos de interés					
Elementos funcionales					

Fuentes bibliográficas: Trabajos topográficos. Instituto Geográfico. 1871. 13ª Brigada. Zona 2. Cuaderno dos. Cuaderno único. Trabajos topográficos. Instituto Geográfico. 1872. 13ª Brigada. Zona 9. Cuaderno único. Zona 6. Cuaderno único. Trabajos topográficos. Instituto Geográfico y Estadístico. 1887. 34ª Brigada. Término municipal de Conquista. Catastro actualizado a 2020

Fuentes cartográficas: Instituto Geográfico y Estadístico. Trabajos topográficos. Escala 1:25000. Término Municipal de las Siete Villas de Los Pedroches. Zona Este nº 1; subzonas A y B; hojas nº 1 y 2. A. Zona Central nº 2; subzona 1ª. A. 1888. Instituto Geográfico. Trabajos topográficos. Escala 1:25000. Siete Villas de Los Pedroches. Zona 1; hojas nº 1, 2, 4, 5, 6, 7. 1872. Ortofoto de Andalucía 1956-57 (Vuelo General de España de 1956) Planos catastrales 1940-1950. 1:5.000. Ortofoto PNOA máxima actualidad

Observaciones:

Código	47d						
Tramo							
Longitud (m)	Anchura (m)	Anchura oficial (m)	Superficie (m^2)	Pendiente %	Estado	Tipo tránsito	Firme
2334	12		28008	-1,2	Bueno	4x2	Tierra
Coordenadas inicio				Coordenadas final			
356271.9098040793, 4262978.886984002				356554.32749986334, 4265127.632516396			
Distancia del tramo al origen del camino en metros							
Referencia catastral				Titularidad		Titularidad compartida	
14062A008090050000DE				Municipal			
Paraje		Entorno		Puntos interés			
Salitreras		Dehesa					
Elementos funcionales				Observaciones			
Puntos singulares y distancia al origen en metros							

47d Vereda del Atajo

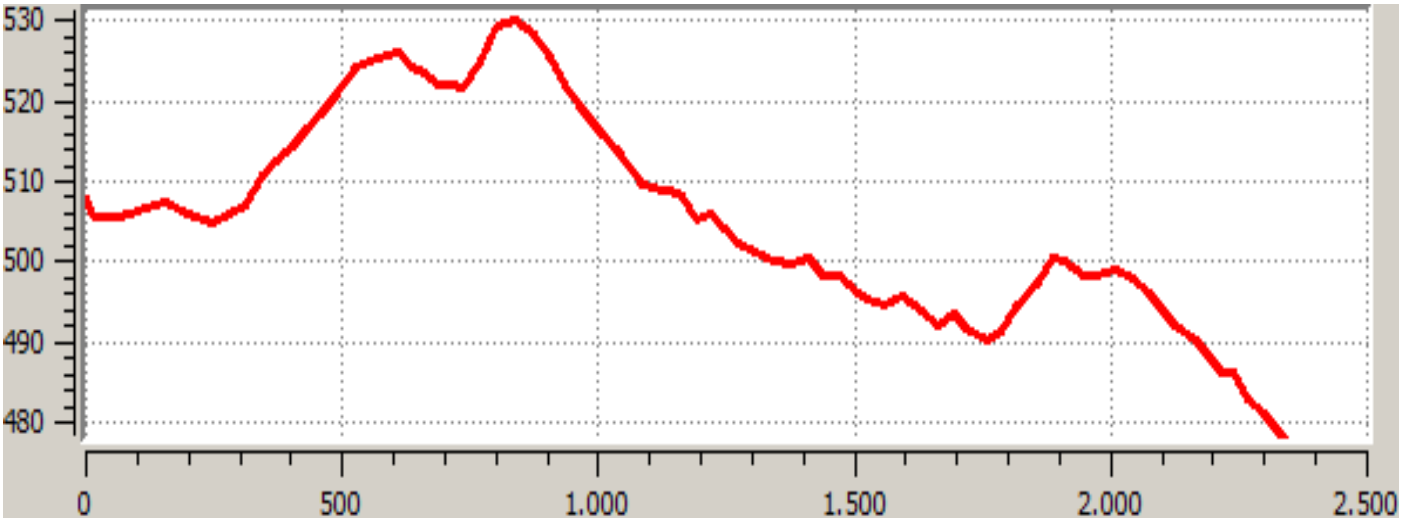

Inventario de caminos públicos
Ayuntamiento de Torrecampo (Córdoba)

Código	48d	Cod Invt munic	1300075	Fecha estudio	31/04/2020

Nombre	Camino del Molino de los Monjes o del Molino de las Monjas				
Titularidad	Municipal		Titularidad compartida		
Tramos	2	Conexiones	A-435		
Loc catastro 1964	P13(II)				
Loc catastro actual	P12 (9004), P12 (9001)				
Referencia catastral	14062A012090040000DO, 14062A012090010000DT				
Coordenadas inicio	357611.9823522858, 4263808.522872629				
Coordenadas final	358796.6493202223, 4263375.317596161				
Longitud	1437	Anchura media (m)	5,5	Anchura oficial (m)	
Pendiente %	2,9	Superficie (m^2)	7903,5	Cartografía 1:50000	834
Estado	Modificado	Tipo tránsito	4x2	Tipo firme	Tierra
Condiciones tránsito	Con elementos que impiden el paso				
Entorno	Dehesa				
Paraje	El Campillo				
Puntos de interés					
Elementos funcionales					

Fuentes bibliográficas: Trabajos topográficos. Instituto Geográfico. 1871. 13ª Brigada. Zona 2. Cuaderno dos. Cuaderno único. Trabajos topográficos. Instituto Geográfico. 1872. 13ª Brigada. Zona 9. Cuaderno único. Zona 6. Cuaderno único. Trabajos topográficos. Instituto Geográfico y Estadístico. 1887. 34ª Brigada. Término municipal de Conquista. Catastro actualizado a 2020

Fuentes cartográficas: Instituto Geográfico y Estadístico. Trabajos topográficos. Escala 1:25000. Término Municipal de las Siete Villas de Los Pedroches. Zona Este nº 1; subzonas A y B; hojas nº 1 y 2. A. Zona Central nº 2; subzona 1ª. A. 1888. Instituto Geográfico. Trabajos topográficos. Escala 1:25000. Siete Villas de Los Pedroches. Zona 1; hojas nº 1, 2, 4, 5, 6, 7. 1872. Ortofoto de Andalucía 1956-57 (Vuelo General de España de 1956) Planos catastrales 1940-1950. 1:5.000. Ortofoto PNOA máxima actualidad

Observaciones:

Código	48d						
Tramo	a						
Longitud (m)	Anchura (m)	Anchura oficial (m)	Superficie (m^2)	Pendiente %	Estado	Tipo tránsito	Firme
485	5,5		2667,5	4,96	Bueno	4x2	Tierra
Coordenadas inicio				Coordenadas final			
357611.9823522858, 4263808.522872629				357925.71105174616, 4263529.695153799			
Distancia del tramo al origen del camino en metros							
Referencia catastral				Titularidad		Titularidad compartida	
14062A012090040000DO, 14062A012090010000DT				Municipal			
Paraje		Entorno		Puntos interés			
El Campillo		Dehesa					
Elementos funcionales				Observaciones			
Puntos singulares y distancia al origen en metros							

Código	48d						
Tramo	b						
Longitud (m)	Anchura (m)	Anchura oficial (m)	Superficie (m^2)	Pendiente %	Estado	Tipo tránsito	Firme
952	0		476	-2	Perdido		Tierra
Coordenadas inicio				Coordenadas final			
357925.71105174616, 4263529.695153799				358796.6493202223, 4263375.317596161			
Distancia del tramo al origen del camino en metros							
485							
Referencia catastral				Titularidad		Titularidad compartida	
14062A012090040000DO				Municipal			
Paraje		Entorno		Puntos interés			
El Campillo		Dehesa					
Elementos funcionales				Observaciones			
Puntos singulares y distancia al origen en metros							

48d Camino del Molino de los Monjes o del Molino de las Monjas

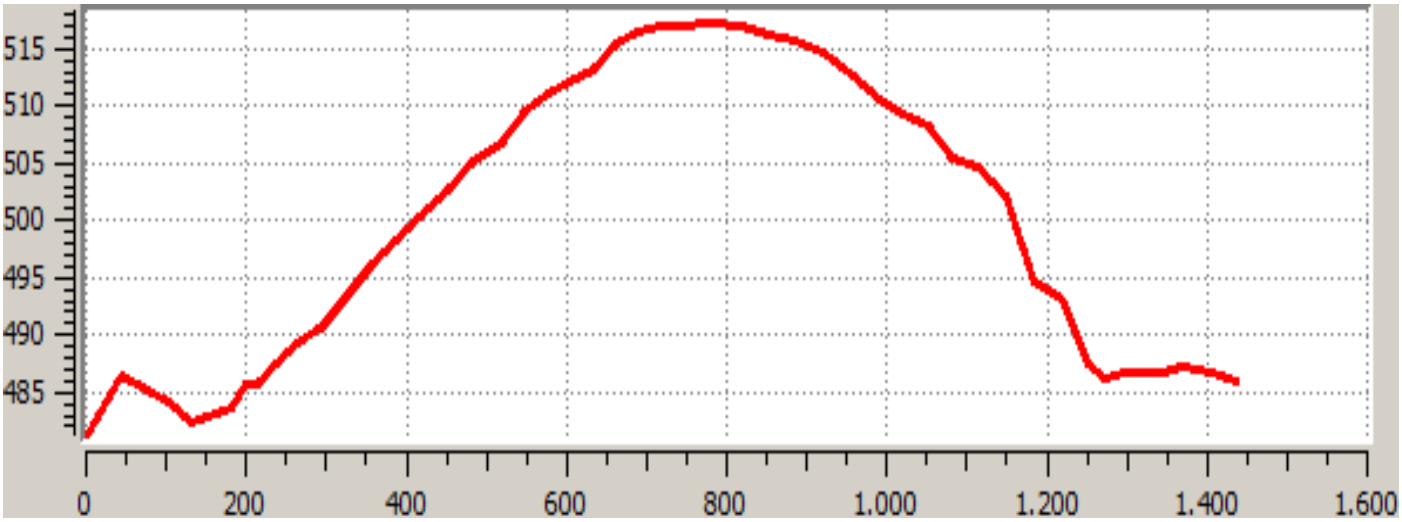

Inventario de caminos públicos
Ayuntamiento de Torrecampo (Córdoba)

Código	49d	Cod Invt munic	1300105	Fecha estudio	31/04/2020

Nombre	Camino de la Laguna de la Cañada del Herrero				
Titularidad	Municipal		Titularidad compartida		
Tramos	2	Conexiones	14d		
Loc catastro 1964	P15(II)				
Loc catastro actual	P10 (9004)				
Referencia catastral	14062A010090040000DW				
Coordenadas inicio	355621.3235124208, 4260969.554990101				
Coordenadas final	357634.47361893795, 4262430.284489423				
Longitud	2849	Anchura media (m)	3	Anchura oficial (m)	
Pendiente %	3	Superficie (m^2)	8547	Cartografía 1:50000	859
Estado	Modificado	Tipo tránsito	4x2	Tipo firme	Tierra
Condiciones tránsito	Con elementos que dificultan el paso				
Entorno	Dehesa y agrario				
Paraje	Tierra Abajo				
Puntos de interés					
Elementos funcionales					

Fuentes bibliográficas: Trabajos topográficos. Instituto Geográfico. 1871. 13ª Brigada. Zona 2. Cuaderno dos. Cuaderno único. Trabajos topográficos. Instituto Geográfico. 1872. 13ª Brigada. Zona 9. Cuaderno único. Zona 6. Cuaderno único. Trabajos topográficos. Instituto Geográfico y Estadístico. 1887. 34ª Brigada. Término municipal de Conquista. Catastro actualizado a 2020

Fuentes cartográficas: Instituto Geográfico y Estadístico. Trabajos topográficos. Escala 1:25000. Término Municipal de las Siete Villas de Los Pedroches. Zona Este nº 1; subzonas A y B; hojas nº 1 y 2. A. Zona Central nº 2; subzona 1ª. A. 1888. Instituto Geográfico. Trabajos topográficos. Escala 1:25000. Siete Villas de Los Pedroches. Zona 1; hojas nº 1, 2, 4, 5, 6, 7. 1872. Ortofoto de Andalucía 1956-57 (Vuelo General de España de 1956) Planos catastrales 1940-1950. 1:5.000. Ortofoto PNOA máxima actualidad

Observaciones:

Código	49d						
Tramo	a						
Longitud (m)	Anchura (m)	Anchura oficial (m)	Superficie (m^2)	Pendiente %	Estado	Tipo tránsito	Firme
1555	3		4665	0,09	Bueno	4x2	Tierra
Coordenadas inicio				Coordenadas final			
355621.3235124208, 4260969.554990101				356558.764705646, 4262054.871706415			
Distancia del tramo al origen del camino en metros							
Referencia catastral				Titularidad		Titularidad compartida	
14062A010090040000DW				Municipal			
Paraje		Entorno		Puntos interés			
Tierra Abajo		Dehesa y agrario					
Elementos funcionales				Observaciones			
Puntos singulares y distancia al origen en metros							
Malla de quita y pon (49 m); portón (662 m)							

Código	49d						
Tramo	b						
Longitud (m)	Anchura (m)	Anchura oficial (m)	Superficie (m^2)	Pendiente %	Estado	Tipo tránsito	Firme
1294	0		647	-4,7	Perdido		Tierra
Coordenadas inicio				Coordenadas final			
356558.764705646, 4262054.871706415				357634.47361893795, 4262430.284489423			
Distancia del tramo al origen del camino en metros							
1555							
Referencia catastral				Titularidad		Titularidad compartida	
14062A010090040000DW				Municipal			
Paraje		Entorno		Puntos interés			
Tierra Abajo		Dehesa y agrario					
Elementos funcionales				Observaciones			
Puntos singulares y distancia al origen en metros							

49d Camino de la Laguna de la Cañada del Herrero

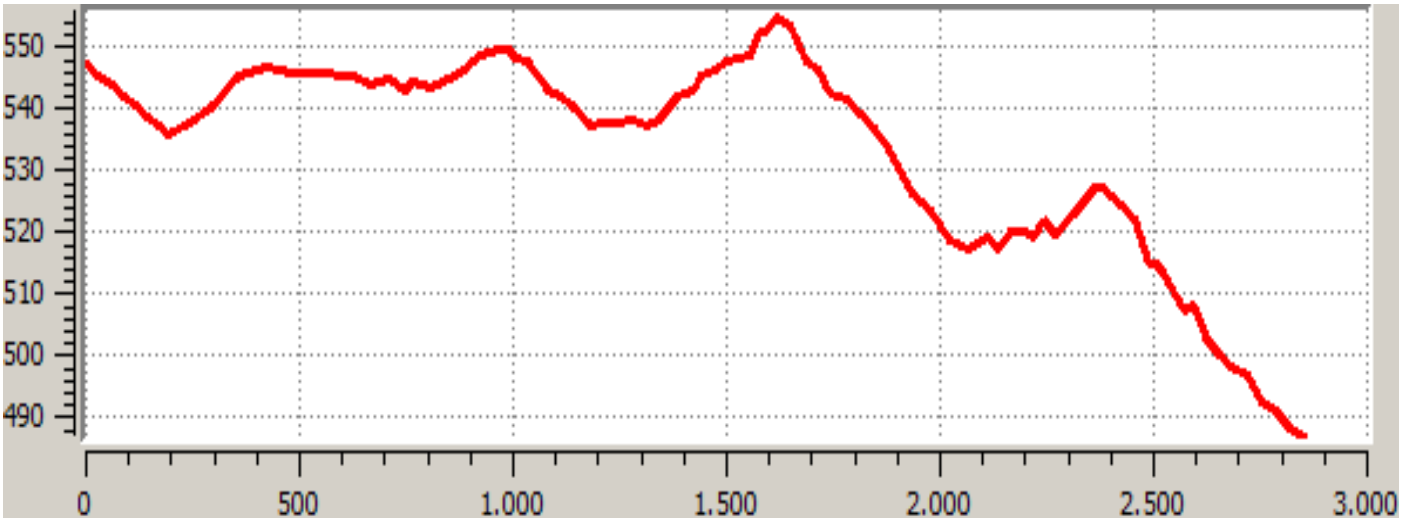

Inventario de caminos públicos
Ayuntamiento de Torrecampo (Córdoba)

Código	50d	Cod Invt munic	1300073	Fecha estudio	31/04/2020

Nombre	Camino del Porrejón				
Titularidad	Municipal		Titularidad compartida		
Tramos	2	Conexiones	160d, 109d, 103d, 3d, 155d, 154d		
Loc catastro 1964	P48(IV)				
Loc catastro actual	P11 (9002)				
Referencia catastral	14062A011090020000DX				
Coordenadas inicio	354167.79904899874, 4259819.172717926				
Coordenadas final	357657.08086459944, 4260108.671075569				
Longitud	4030	Anchura media (m)	4	Anchura oficial (m)	
Pendiente %	2,8	Superficie (m^2)	16120	Cartografía 1:50000	859
Estado	Modificado	Tipo tránsito	4x2	Tipo firme	Tierra
Condiciones tránsito	Con elementos que dificultan el paso				
Entorno	Dehesa y agrario				
Paraje	Dehesa Nueva				
Puntos de interés					
Elementos funcionales					

Fuentes bibliográficas: Trabajos topográficos. Instituto Geográfico. 1871. 13ª Brigada. Zona 2. Cuaderno dos. Cuaderno único. Trabajos topográficos. Instituto Geográfico. 1872. 13ª Brigada. Zona 9. Cuaderno único. Zona 6. Cuaderno único. Trabajos topográficos. Instituto Geográfico y Estadístico. 1887. 34ª Brigada. Término municipal de Conquista. Catastro actualizado a 2020

Fuentes cartográficas: Instituto Geográfico y Estadístico. Trabajos topográficos. Escala 1:25000. Término Municipal de las Siete Villas de Los Pedroches. Zona Este nº 1; subzonas A y B; hojas nº 1 y 2. A. Zona Central nº 2; subzona 1ª. A. 1888. Instituto Geográfico. Trabajos topográficos. Escala 1:25000. Siete Villas de Los Pedroches. Zona 1; hojas nº 1, 2, 4, 5, 6, 7. 1872. Ortofoto de Andalucía 1956-57 (Vuelo General de España de 1956) Planos catastrales 1940-1950. 1:5.000. Ortofoto PNOA máxima actualidad

Observaciones:

Código	50d						
Tramo	a						
Longitud (m)	Anchura (m)	Anchura oficial (m)	Superficie (m^2)	Pendiente %	Estado	Tipo tránsito	Firme
2152	4		8608	-0,7	Bueno	4x2	Tierra
Coordenadas inicio				Coordenadas final			
354167.79904899874, 4259819.172717926				356080.3016041418, 4260378.299222746			
Distancia del tramo al origen del camino en metros							
Referencia catastral				Titularidad		Titularidad compartida	
14062A011090020000DX				Municipal			
Paraje		Entorno		Puntos interés			
Dehesa Nueva		Dehesa y agrario					
Elementos funcionales				Observaciones			
Puntos singulares y distancia al origen en metros							
Portón y perdido (1277 m); portón (1902 m); portón y perdido (2152 m)							

Código	50d						
Tramo	b						
Longitud (m)	Anchura (m)	Anchura oficial (m)	Superficie (m^2)	Pendiente %	Estado	Tipo tránsito	Firme
1878	0		939	-3,2	Perdido		Tierra
Coordenadas inicio				Coordenadas final			
356080.3016041418, 4260378.299222746				357657.08086459944, 4260108.671075569			
Distancia del tramo al origen del camino en metros							
2152							
Referencia catastral				Titularidad		Titularidad compartida	
14062A011090020000DX				Municipal			
Paraje		Entorno		Puntos interés			
Dehesa Nueva		Dehesa y agrario					
Elementos funcionales				Observaciones			
Puntos singulares y distancia al origen en metros							

50d Camino del Porrejón

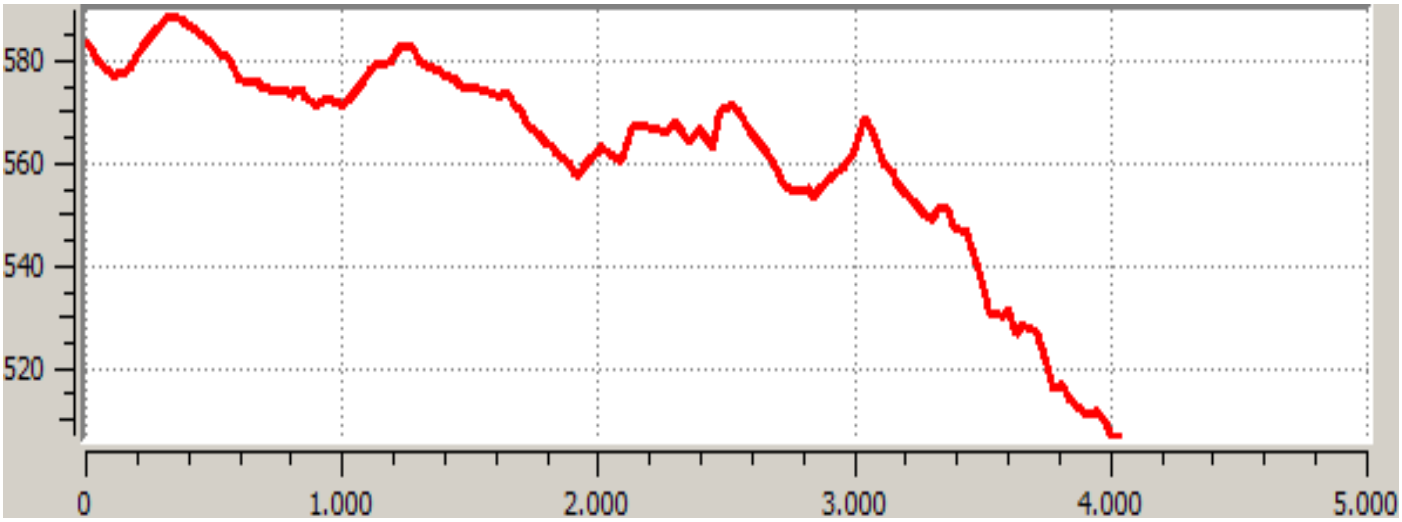

Inventario de caminos públicos
Ayuntamiento de Torrecampo (Córdoba)

Código	51d	Cod Invt munic		Fecha estudio	31/04/2020

Nombre	Carril del Molino				
Titularidad	Municipal		Titularidad compartida		
Tramos	1	Conexiones	164d, A-3200		
Loc catastro 1964					
Loc catastro actual					
Referencia catastral					
Coordenadas inicio	366539.1457781989, 4252912.479444629				
Coordenadas final	366550.7308941828, 4253758.148484036				
Longitud	959	Anchura media (m)	0	Anchura oficial (m)	
Pendiente %	1,8	Superficie (m^2)	0	Cartografía 1:50000	859
Estado	Perdido	Tipo tránsito		Tipo firme	Tierra
Condiciones tránsito	Con elementos que impiden el paso				
Entorno	Monte				
Paraje	Dehesa Mina				
Puntos de interés					
Elementos funcionales					

Fuentes bibliográficas: Trabajos topográficos. Instituto Geográfico. 1871. 13ª Brigada. Zona 2. Cuaderno dos. Cuaderno único. Trabajos topográficos. Instituto Geográfico. 1872. 13ª Brigada. Zona 9. Cuaderno único. Zona 6. Cuaderno único. Trabajos topográficos. Instituto Geográfico y Estadístico. 1887. 34ª Brigada. Término municipal de Conquista.

Fuentes cartográficas: Instituto Geográfico y Estadístico. Trabajos topográficos. Escala 1:25000. Término Municipal de las Siete Villas de Los Pedroches. Zona Este nº 1; subzonas A y B; hojas nº 1 y 2. A. Zona Central nº 2; subzona 1ª. A. 1888. Instituto Geográfico. Trabajos topográficos. Escala 1:25000. Siete Villas de Los Pedroches. Zona 1; hojas nº 1, 2, 4, 5, 6, 7. 1872.

Observaciones:

Código	51d						
Tramo							
Longitud (m)	Anchura (m)	Anchura oficial (m)	Superficie (m^2)	Pendiente %	Estado	Tipo tránsito	Firme
959	0		479,5	-2,9	Perdido		Tierra
Coordenadas inicio				Coordenadas final			
366539.1457781989, 4252912.479444629				366550.7308941828, 4253758.148484036			
Distancia del tramo al origen del camino en metros							
Referencia catastral				Titularidad		Titularidad compartida	
				Municipal			
Paraje		Entorno		Puntos interés			
Dehesa Mina		Monte					
Elementos funcionales				Observaciones			
Puntos singulares y distancia al origen en metros							
Portón y grandes piedras (959 m)							

51d Carril del Molino

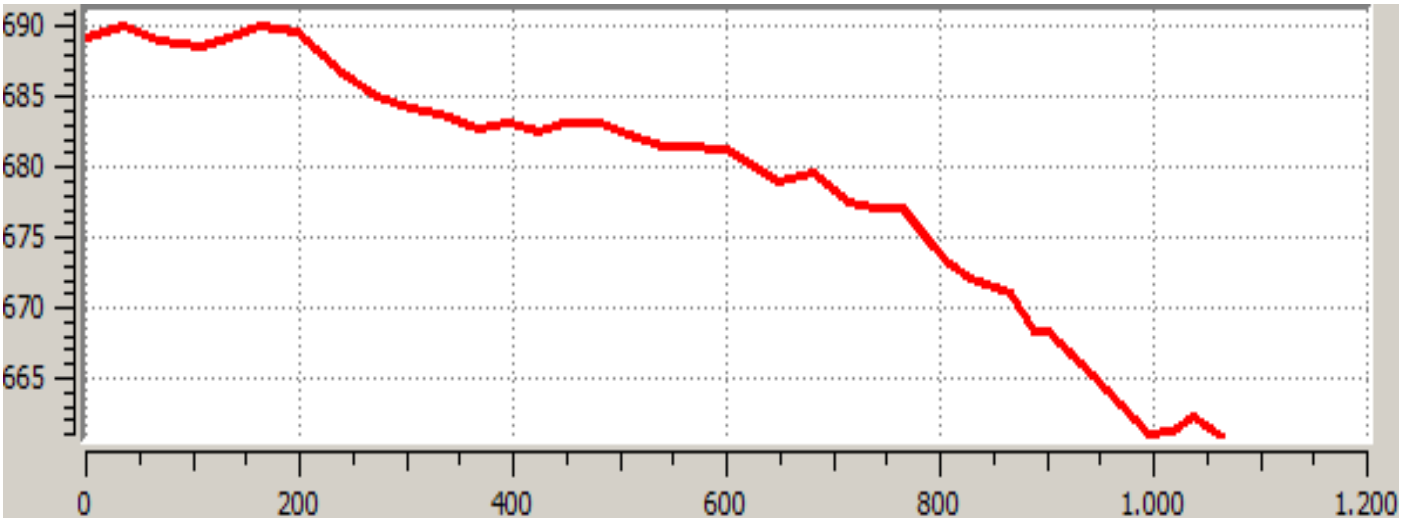

Inventario de caminos públicos
Ayuntamiento de Torrecampo (Córdoba)

Código	61d	Cod Invt munic	1300097	Fecha estudio	31/04/2020

Nombre	Callejón de la Sonfría		
Titularidad	Municipal	Titularidad compartida	
Tramos	2	Conexiones	A-3200, 127d, A-435
Loc catastro 1964	P42(IV)		
Loc catastro actual	P3 (9011), P3 (9014)		
Referencia catastral	14062A003090110000DQ, 14062A003090140000DT		
Coordenadas inicio	352294.037, 4259976.479		
Coordenadas final	353300.011, 4259898.778		

Longitud	1080	Anchura media (m)	5	Anchura oficial (m)	
Pendiente %	1,2	Superficie (m^2)	5400	Cartografía 1:50000	859
Estado	Bueno	Tipo tránsito	4x2	Tipo firme	Tierra

Condiciones tránsito	Sin obstáculos
Entorno	Agrario
Paraje	Peña del Toro
Puntos de interés	
Elementos funcionales	

Fuentes bibliográficas: Trabajos topográficos. Instituto Geográfico. 1871. 13ª Brigada. Zona 2. Cuaderno dos. Cuaderno único. Trabajos topográficos. Instituto Geográfico. 1872. 13ª Brigada. Zona 9. Cuaderno único. Zona 6. Cuaderno único. Trabajos topográficos. Instituto Geográfico y Estadístico. 1887. 34ª Brigada. Término municipal de Conquista. Catastro actualizado a 2020

Fuentes cartográficas: Instituto Geográfico y Estadístico. Trabajos topográficos. Escala 1:25000. Término Municipal de las Siete Villas de Los Pedroches. Zona Este nº 1; subzonas A y B; hojas nº 1 y 2. A. Zona Central nº 2; subzona 1ª. A. 1888. Instituto Geográfico. Trabajos topográficos. Escala 1:25000. Siete Villas de Los Pedroches. Zona 1; hojas nº 1, 2, 4, 5, 6, 7. 1872. Ortofoto de Andalucía 1956-57 (Vuelo General de España de 1956) Planos catastrales 1940-1950. 1:5.000. Ortofoto PNOA máxima actualidad

Observaciones:

Código	61d						
Tramo	a						
Longitud (m)	Anchura (m)	Anchura oficial (m)	Superficie (m^2)	Pendiente %	Estado	Tipo tránsito	Firme
188	5		940	-1,8	Bueno	4x2	Tierra
Coordenadas inicio				Coordenadas final			
353300.07432634395, 4259898.624644182				353124.8721971692, 4259962.316529435			
Distancia del tramo al origen del camino en metros							
Referencia catastral				Titularidad		Titularidad compartida	
14062A003090110000DQ, 14062A003090140000DT				Municipal			
Paraje		Entorno		Puntos interés			
Peña del Toro		Agrario					
Elementos funcionales				Observaciones			
Puntos singulares y distancia al origen en metros							

Código	61d						
Tramo	b						
Longitud (m)	Anchura (m)	Anchura oficial (m)	Superficie (m^2)	Pendiente %	Estado	Tipo tránsito	Firme
893	5		4465	-1,8	Bueno	4x2	Tierra
Coordenadas inicio				Coordenadas final			
353124.8721971692, 4259962.316529435				352294.2224287786, 4259976.283589148			
Distancia del tramo al origen del camino en metros							
188							
Referencia catastral				Titularidad		Titularidad compartida	
14062A003090110000DQ, 14062A003090140000DT				Municipal			
Paraje		Entorno		Puntos interés			
Peña del Toro		Agrario					
Elementos funcionales				Observaciones			
Puntos singulares y distancia al origen en metros							
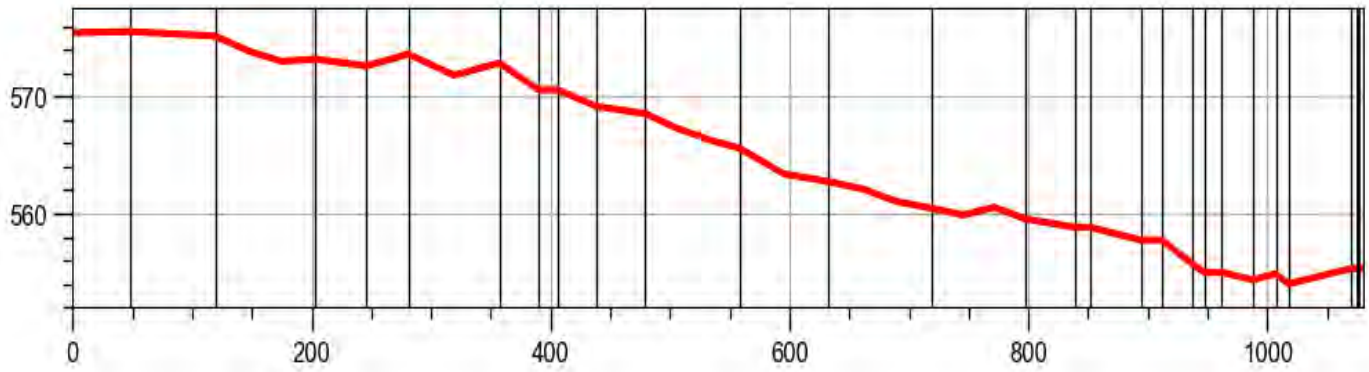
61d Callejón de la Sonfría