Rutas en Torrecampo

Huerta del Galleguito

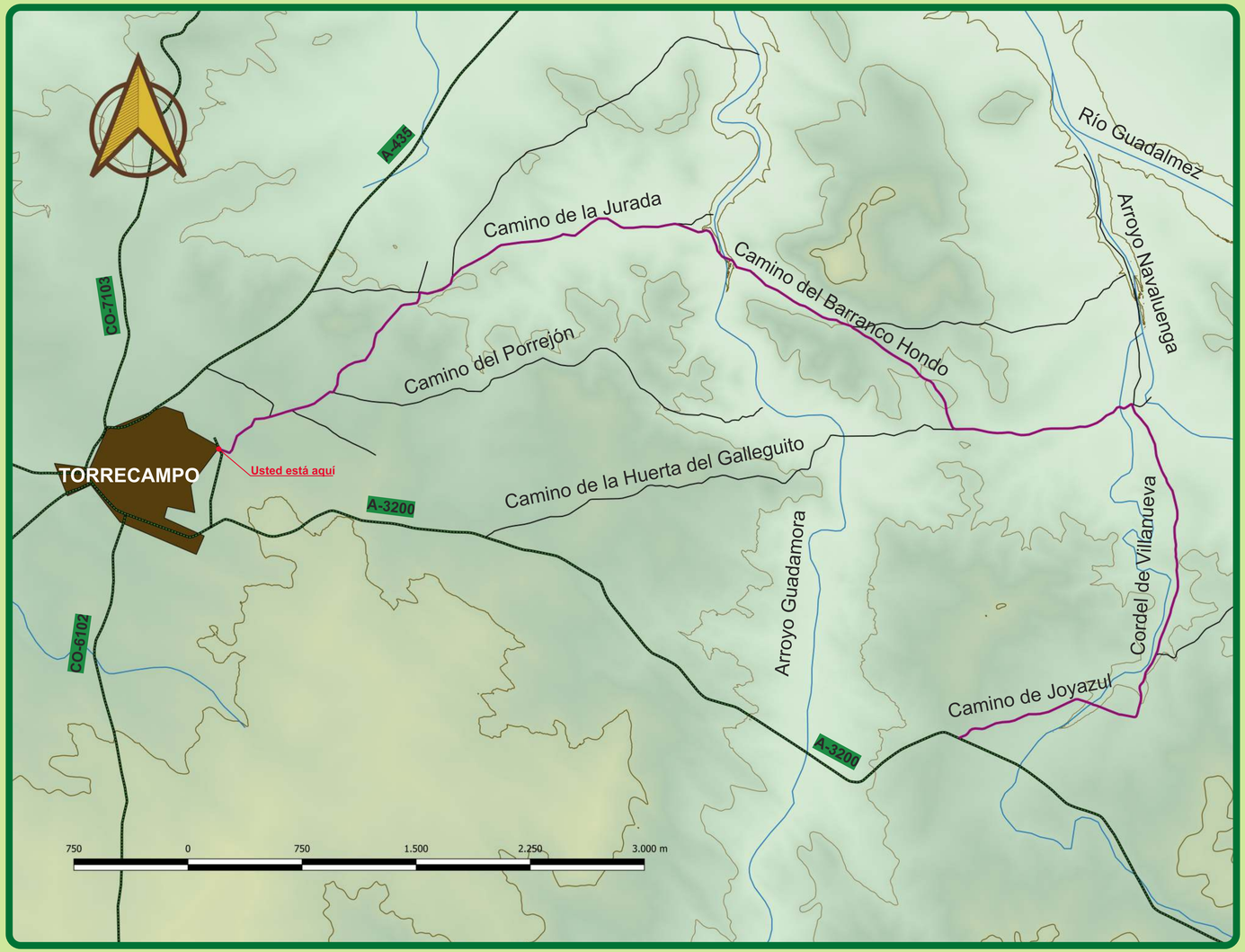

La ruta es de tipo lineal, ida y vuelta, y de dificultad baja.

Desde el final de la calle Peñas, tomamos el camino del Porrejón, por el que circulamos unos 850 metros, hasta la primera bifurcación. En ella, seguimos por la izquierda, que se corresponde con el callejón de las Zorreras. Después de casi 1.000 metros por él, enlazamos con el camino de la Jurada, a la derecha.

Continuamos por él y llegamos a la intersección con el camino del Barranco Hondo (a la derecha); por este último camino, a los pocos metros debemos cruzar el arroyo Guadamora.

Una vez cruzado el arroyo, a los 950 metros, llegamos a una bifurcación: debemos seguir por la derecha. Continuando por este camino principal y con rumbo sureste, llegamos hasta el camino de la Huerta del Galleguito, el cual cambia de orientación, tomando dirección este. Discurrimos por él 1.250 metros hasta llegar al Cordel de Villanueva, que nos dirige hacia el sur. Recorridos 2.200 metros por esta antigua vía de trashumancia, llegamos hasta el camino de Joyazul, que cambia la dirección de la ruta hacia el oeste. Continuando 1.200 metros por el mismo, nos conduce al final de la ruta, en la carretera que une Torrecampo con Conquista (A-3200).

A lo largo del recorrido se atraviesa un paisaje dominado por el monte bajo y la dehesa de encinas (*Quercus ilex*), en la cual pastan los rebaños de ovejas y vacas y las piaras de cerdos, que aprovechan la bellota en la época de montanera.

También es de gran importancia la vegetación de ribera. Puede verse al atravesar el río Guadamora, y cuando la ruta se acerca a las cercanías del arroyo Navaluenga. En ella destacan fresnos de hoja estrecha, adelfas, tamujos, etc. Entre la fauna, aves acuáticas, nutria, martín pescador, etc.

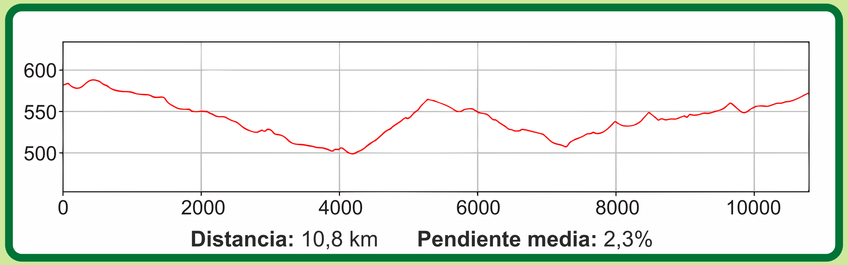

Rutas en Torrecampo

Huerta del Galleguito

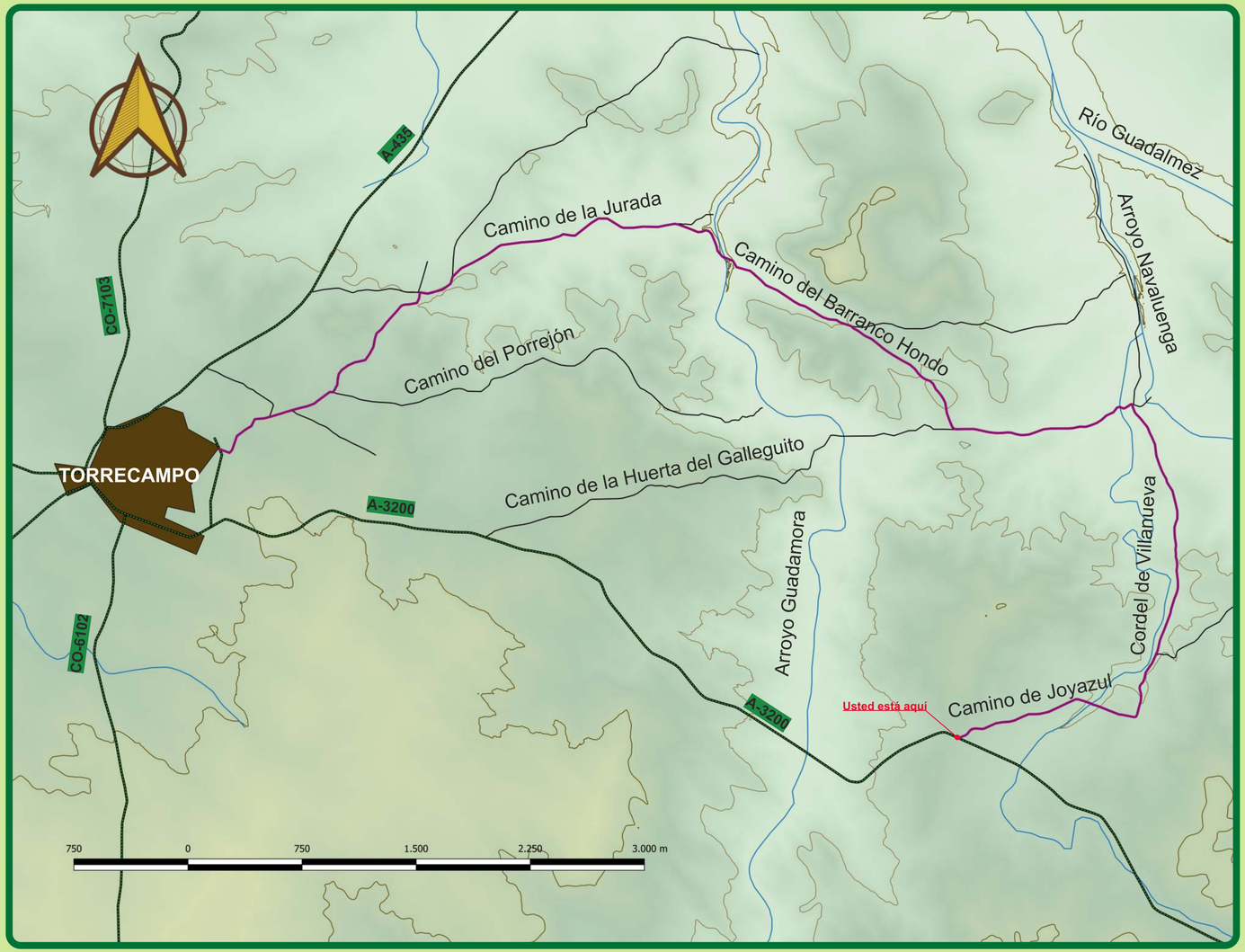

La ruta es de tipo lineal, ida y vuelta, y de dificultad baja.

La ruta comienza en el punto kilométrico 32,3 de la carretera que une Torrecampo con Conquista (A-3200), donde el camino de Joyazul se une con la carretera. Siguiendo por él 1.200 metros, se llega al Cordel de Villanueva, antigua vía de trashumancia. Continuando por el cordel 2.200 metros, llegamos a una intersección con el camino de la Huerta del Galleguito, que tomaremos en dirección oeste. Tras recorrer 1.250 metros, nos encontramos con el camino del Barranco Hondo; siguiendo por él en dirección noroeste, a los 1.000 metros dejaremos a la derecha un ramal de este mismo camino, para continuar otros 950 metros hasta el arroyo Guadamora. Tras cruzarlo, después de recorrer 460 metros giraremos en dirección oeste por el camino de la Jurada. Este camino nos conducirá, después de unos 2.000 metros, a la bifurcación con el callejón de las Zorreras, el cual debemos tomar en dirección suroeste. Este callejón nos conduce a una nueva intersección, en este caso con el camino del Porrejón que, dirección suroeste, nos lleva hasta Torrecampo.

A lo largo del recorrido se atraviesa un paisaje dominado por el monte bajo y la dehesa de encinas (*Quercus ilex*), en la cual pastan los rebaños de ovejas y vacas y las piaras de cerdos, que aprovechan la bellota en la época de montanera.

También es de gran importancia la vegetación de ribera. Puede verse al atravesar el río Guadamora, y cuando la ruta se acerca a las cercanías del arroyo Navaluenga. En ella destacan fresnos de hoja estrecha, adelfas, tamujos, etc. Entre la fauna, aves acuáticas, nutria, martín pescador, etc.

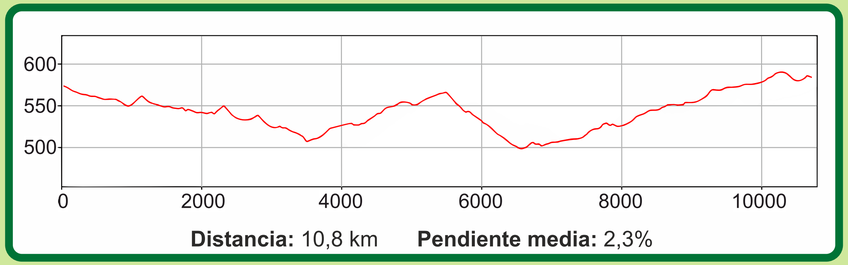

Distancia: 10,8 km **Pendiente media:** 2,3%